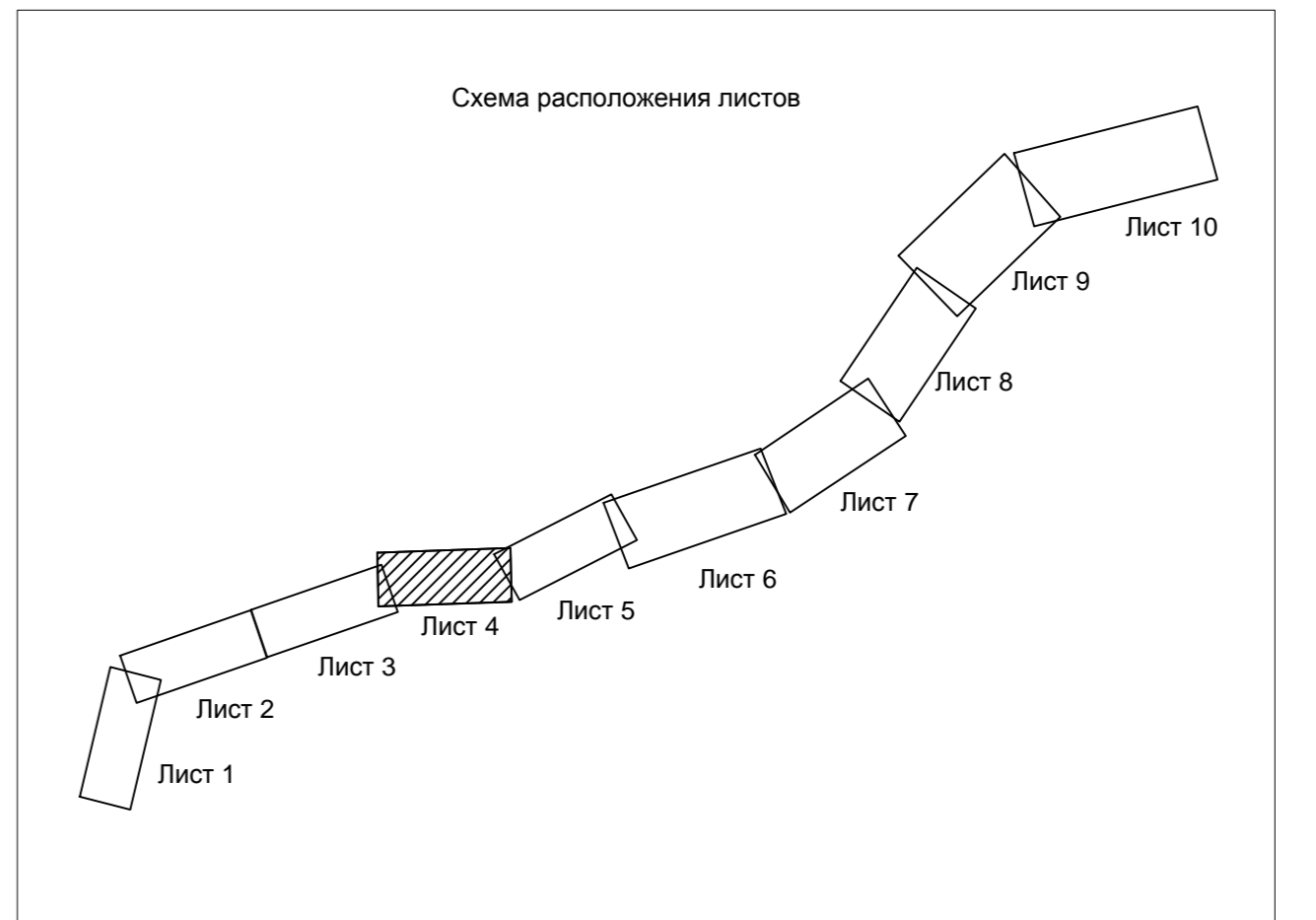
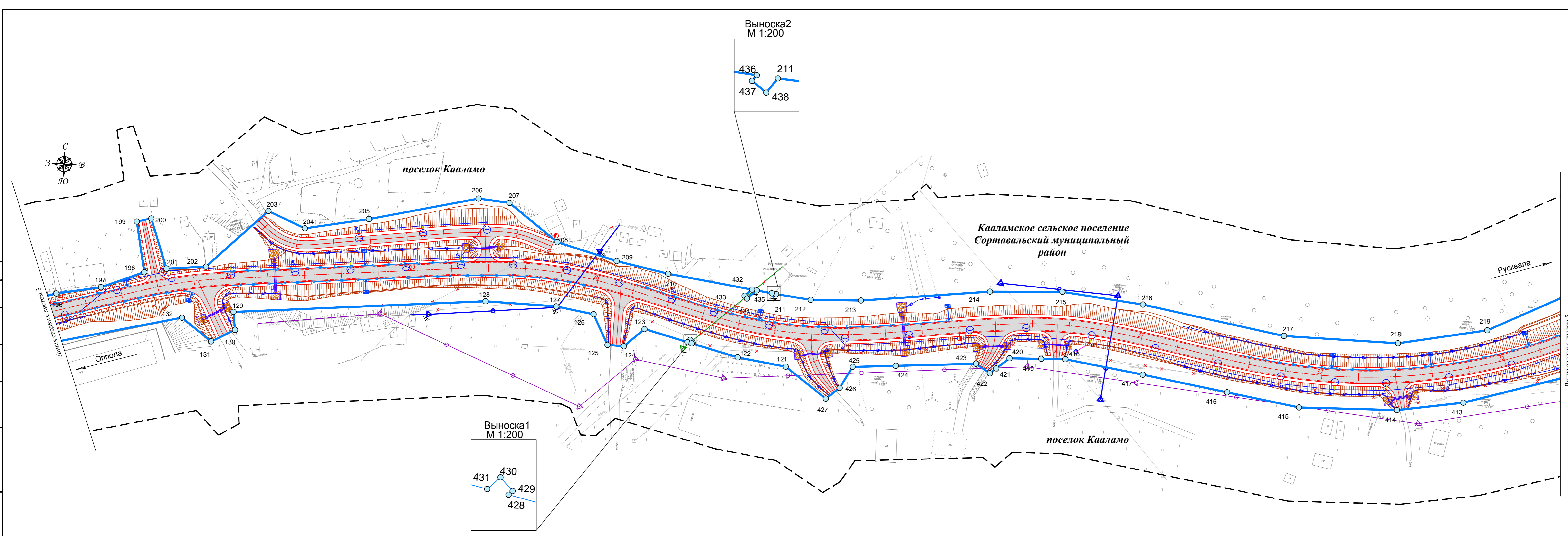


Состояние
 Взам. инв. №
 Лист и дата
 Инв. № табл.

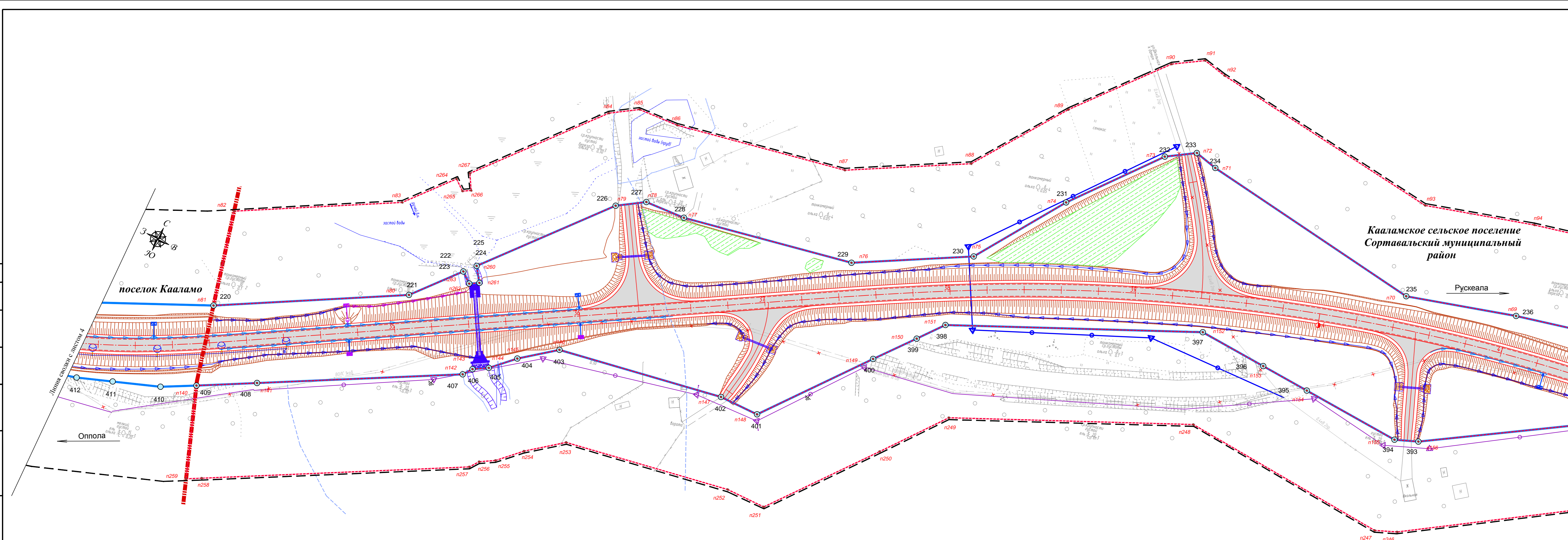


Примечание:
 1. Система координат МСК-10
 2. Система высот Балтийская 1977 года
 3. Топографическая съемка октябрь 2019 года
 4. Сведения о границах земельных участках предоставлены филиалом ФГБУ «Федеральная кадастровая палата Федеральной службы государственной регистрации, кадастра и картографии» по Республике Карелия
 5. Документы территориального планирования муниципальных образований:
 а) Генеральный план Кааламского сельского поселения, утвержденный решением Совета Кааламского сельского поселения от 16 декабря 2013 г. № 20 (с изменениями, утвержденными решением Совета Сортавальского муниципального района от 09.08.2019 г. № 27)
 в) Схема территориального планирования Сортавальского муниципального района, утвержденная решением Совета Сортавальского муниципального района от 04.04.2012 г. № 246 (с изменениями от 24.12.2019 №66)

УСЛОВНЫЕ ОБОЗНАЧЕНИЯ:		27
	ось проектируемой автомобильной дороги	
	проектируемая автомобильная дорога	
	труба водопропускная	
	продольные водоотводные лотки	
	опора освещения	
	локальные очистные сооружения (ЛОС)	
	водонепроницаемые каналы от ЛОС	
	водопропускной лоток	
	проектируемый водопровод	
	проектируемая линия электропередач 0,4 кВ	
	проектируемая линия связи	
	обозначение характерной точки границы зоны планируемого размещения линейного объекта	
	существующая линия электропередач 0,4 кВ	
	существующая линия электропередач 35 кВ	
	существующая линия электропередач 10 кВ	
	существующая линия электропередач 6 кВ	
	существующая кабельная линия связи	
	существующая линия бытовой канализации	
	существующий водопровод	
	граница зоны планируемого размещения линейного объекта	
	граница территории, в отношении которой осуществляется подготовка проекта планировки	

95-П/19-ДПТ.1.1. ГЧ				
«Реконструкция участка автомобильной дороги Оппола-Рускеала, км 58 - км 68»				
Изм.	Колуч.	Лист	Изд.	Подпись
Разработал	Крылова А.И.	04.09.20		
Проверил	Защета В.А.	04.09.20		
Н.контр.	Шанина И.В.	04.09.20		
Проект планировки территории			Стадия	Лист
Чертеж границ зон планируемого размещения линейных объектов М1:1000			П	4
			ООО «СтройПроект»	

Составлено
 Выполнил
 Проверил
 Инв. №



УСЛОВНЫЕ ОБОЗНАЧЕНИЯ:

	ось проектируемой автомобильной дороги
	проектируемая автомобильная дорога
	труба водопропускная
	продольные водоотводные лотки
	опора освещения
	локальные очистные сооружения (ЛОС)
	водонепроницаемые каналы от ЛОС
	водопропускной лоток
	проектируемая линия электропередач 0,4 кВ
	проектируемая линия связи
	срезка грунта для обеспечения видимости, срезка вала
	обозначение характерной точки границы зоны планируемого размещения линейного объекта
	существующая линия электропередач 0,4 кВ
	существующая линия электропередач 35 кВ
	существующая линия электропередач 10 кВ
	существующая линия электропередач 6 кВ
	существующая кабельная линия связи
	существующая линия бытовой канализации
	существующий водопровод
	граница зоны планируемого размещения линейного объекта
	граница территории, в отношении которой осуществляется подготовка проекта планировки
	граница муниципальных образований
	зоны с особыми условиями использования территорий, подлежащие установлению в связи с размещением линейных объектов
	граница устанавливаемой придорожной полосы
	обозначение характерной точки устанавливаемой придорожной полосы

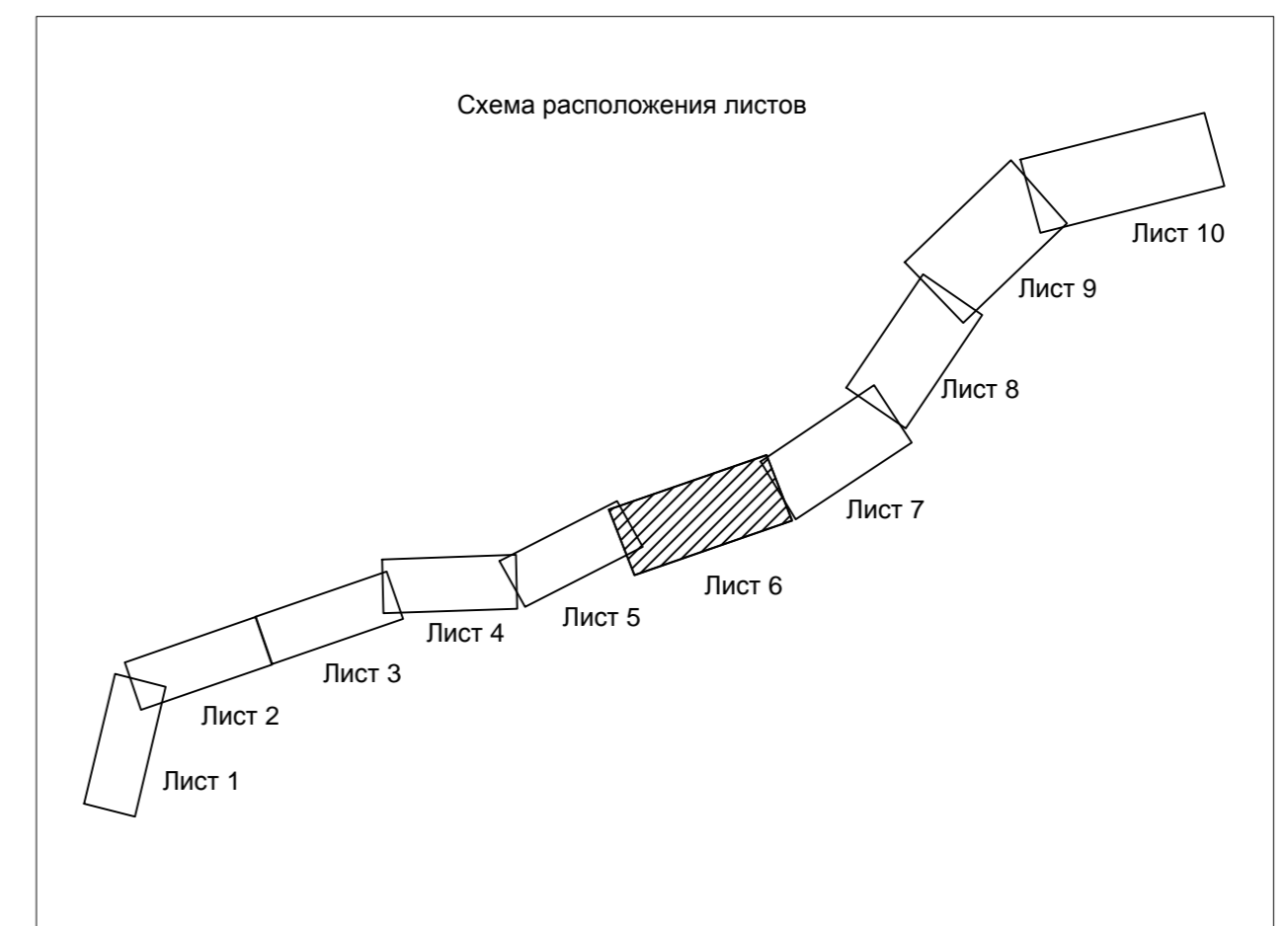
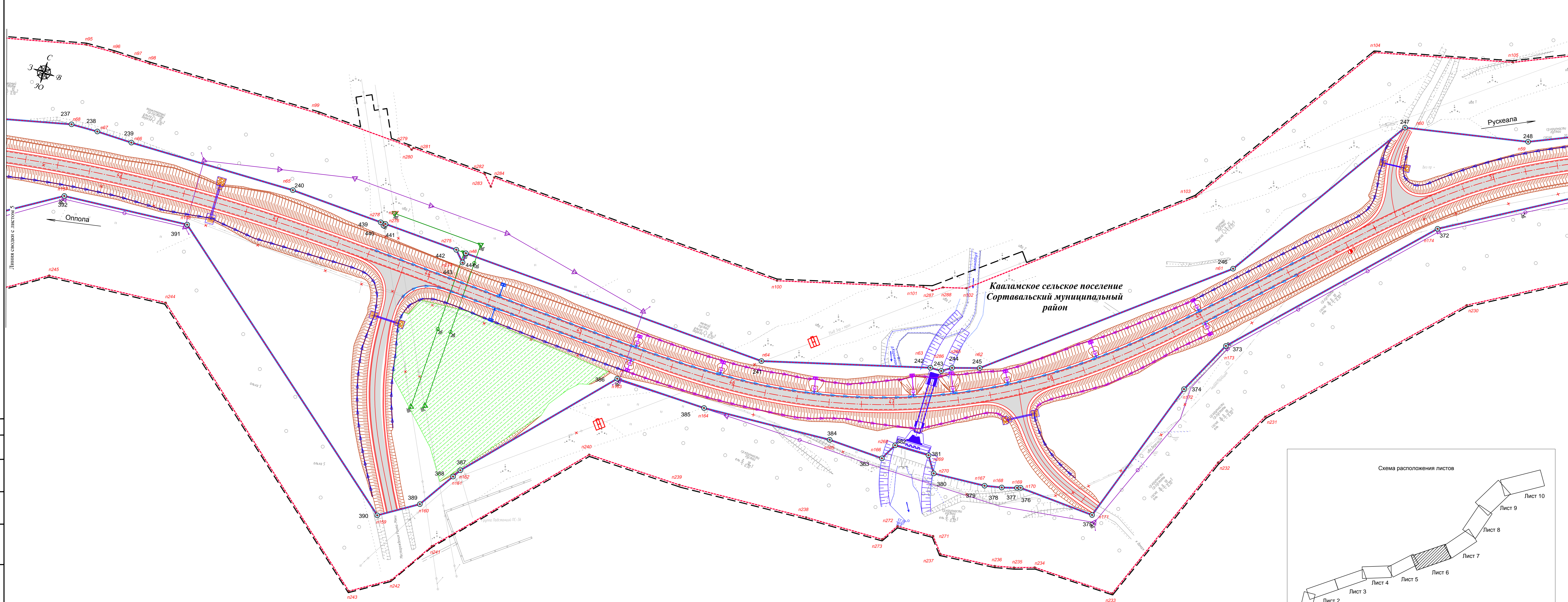
Схема расположения листов

Лист 1, Лист 2, Лист 3, Лист 4, Лист 5, Лист 6, Лист 7, Лист 8, Лист 9, Лист 10

Примечание:
 1. Система координат МСК-10
 2. Система высот Балтийская 1977 года
 3. Топографическая съемка октябрь 2019 года
 4. Сведения о границах земельных участках предоставлены филиалом ФГБУ «Федеральная кадастровая палата Федеральной службы государственной регистрации, кадастра и картографии» по Республике Карелия
 5. Документы территориального планирования муниципальных образований:
 а) Генеральный план Кааламского сельского поселения, утвержденный решением Совета Кааламского сельского поселения от 16 декабря 2013 г. № 20 (с изменениями, утвержденными решением Совета Сортавальского муниципального района от 09.08.2019 г. № 27)
 б) Схема территориального планирования Сортавальского муниципального района, утвержденная решением Совета Сортавальского муниципального района от 04.04.2012 г. № 246 (с изменениями от 24.12.2019 №66)

95-ПИР/19-ДПТ1.1. ГЧ				
«Реконструкция участка автомобильной дороги Опола-Рускеала, км 58 - км 68»				
Изм.	Колуч.	Лист	Ндок.	Подпись
Разработал	Крылова А.И.	04.09.20		
Проверил	Защета В.А.	04.09.20		
Н.контр.	Шанина И.В.	04.09.20		
Проект планировки территории				Студия
				Лист
				Листов
Чертеж границ зон планируемого размещения линейных объектов М1:1000				000 «СтройПроект»

	ось проектируемой автомобильной дороги
	проектируемая автомобильная дорога
	труба водопропускная
	продольные водоотводные лотки
	опора освещения
	локальные очистные сооружения (ЛОС)
	водонепроницаемые каналы от ЛОС
	водопропускной лоток
	проектируемая линия электропередач 0,4 кВ
	проектируемая линия электропередач 10 кВ
	проектируемая линия электропередач 35 кВ
	проектируемая линия связи
	срезка грунта для обеспечения видимости, срезка валов
	обозначение характерной точки границы зоны планируемого размещения линейного объекта
	существующая линия электропередач 0,4 кВ
	существующая линия электропередач 35 кВ
	существующая линия электропередач 10 кВ
	существующая линия электропередач 6 кВ
	существующая кабельная линия связи
	граница зоны планируемого размещения линейного объекта
	граница территории, в отношении которой осуществляется подготовка проекта планировки
	граница муниципальных образований



Примечание:
 1. Система координат МСК-10
 2. Система высот Балтийская 1977 года
 3. Топографическая съемка октябрь 2019 года
 4. Сведения о границах земельных участках предоставлены филиалом ФГБУ «Федеральная кадастровая палата Федеральной службы государственной регистрации, кадастра и картографии» по Республике Карелия
 5. Документы территориального планирования муниципальных образований:
 а) Генеральный план Кааламского сельского поселения, утвержденный решением Совета Кааламского сельского поселения от 16 декабря 2013 г. № 20 (с изменениями, утвержденными решением Совета Сортавальского муниципального района от 09.08.2019 г. № 27)
 в) Схема территориального планирования Сортавальского муниципального района, утвержденная решением Совета Сортавальского муниципального района от 04.04.2012 г. № 246 (с изменениями от 24.12.2019 №66)

95-ПИР/19-ДПТ.1.1.ГЧ				
«Реконструкция участка автомобильной дороги Оппола-Рускеала, км 58 - км 68»				
Изм.	Колуч.	Лист	Подк.	Подпись
Разработал	Крылова А.И.	Лист 1	Подк. 1	04.09.20
Проверил	Защеева В.А.	Лист 2	Подк. 2	04.09.20
Н.контр.	Шанина И.В.	Лист 3	Подк. 3	04.09.20
Проект планировки территории				Стадия
				Лист
				Листов
Чертеж границ зон планируемого размещения линейных объектов М:1000				000 "СтройПроект"

Создано
 Взято из
 Лист и дата
 № по плану

УСЛОВНЫЕ ОБОЗНАЧЕНИЯ:

	ось проектируемой автомобильной дороги
	проектируемая автомобильная дорога
	труба водопропускная
	продольные водоотводные лотки
	опора освещения
	локальные очистные сооружения (ЛОС)

	водонепроницаемые каналы от ЛОС
	водопротускной лоток
	проектируемая линия связи
	срезка грунта для обеспечения видимости, срезка вало
	обозначение характерной точки границы зоны планируемого размещения линейного объекта
	существующая кабельная линия связи
	граница зоны планируемого размещения линейного объекта
	граница территории, в отношении которой осуществляется подготовка проекта планировки
	граница муниципальных образований

Примечание:
 1. Система координат МСК-10
 2. Система высот Балтийская 1977 года
 3. Топографическая съемка октябрь 2019 года
 4. Сведения о границах земельных участках предоставлены филиалом ФГБУ «Федеральная кадастровая палата Федеральной службы государственной регистрации, кадастра и картографии» по Республике Карелия
 5. Документы территориального планирования муниципальных образований:
 а) Генеральный план Кааламского сельского поселения, утвержденный решением Совета Кааламского сельского поселения от 16 декабря 2013 г. № 20 (с изменениями, утвержденными решением Совета Сортавальского муниципального района от 09.08.2019 г. № 27)
 в) Схема территориального планирования Сортавальского муниципального район, утвержденная решением Совета Сортавальского муниципального района от 04.04.2012 г. № 246 (с изменениями от 24.12.2019 №66)

**Кааламское сельское поселение
Сортавальский муниципальный район**

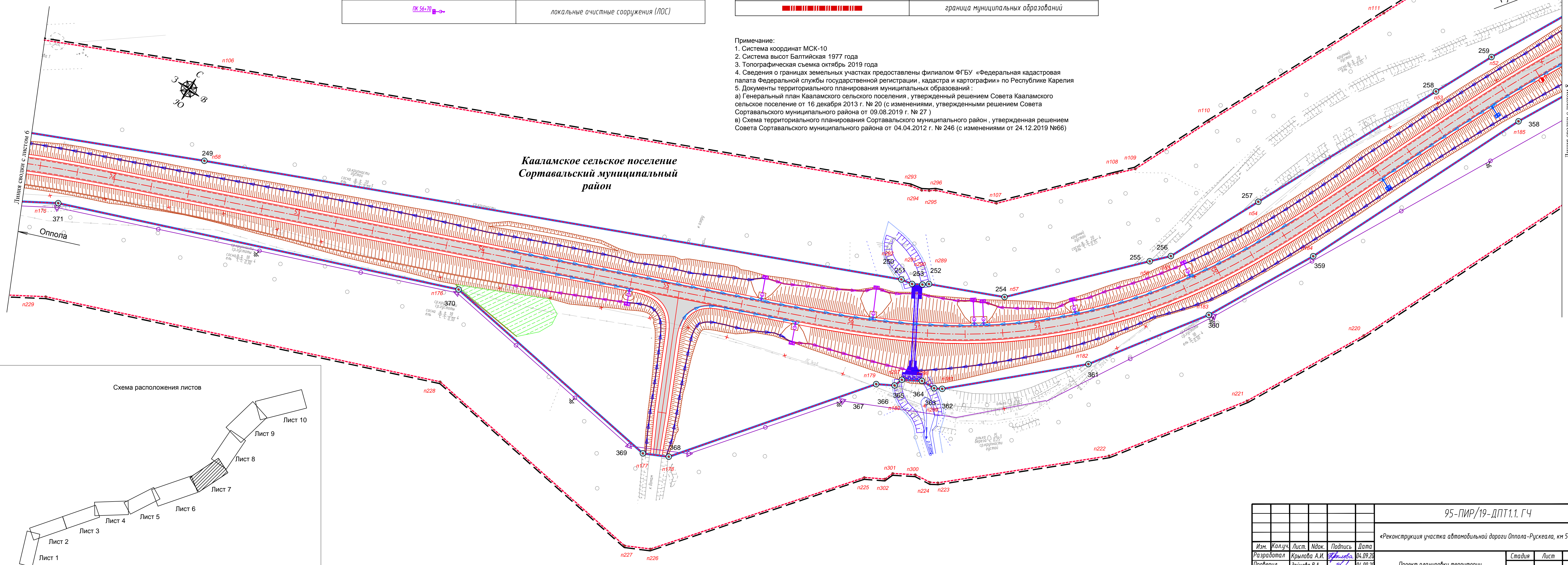
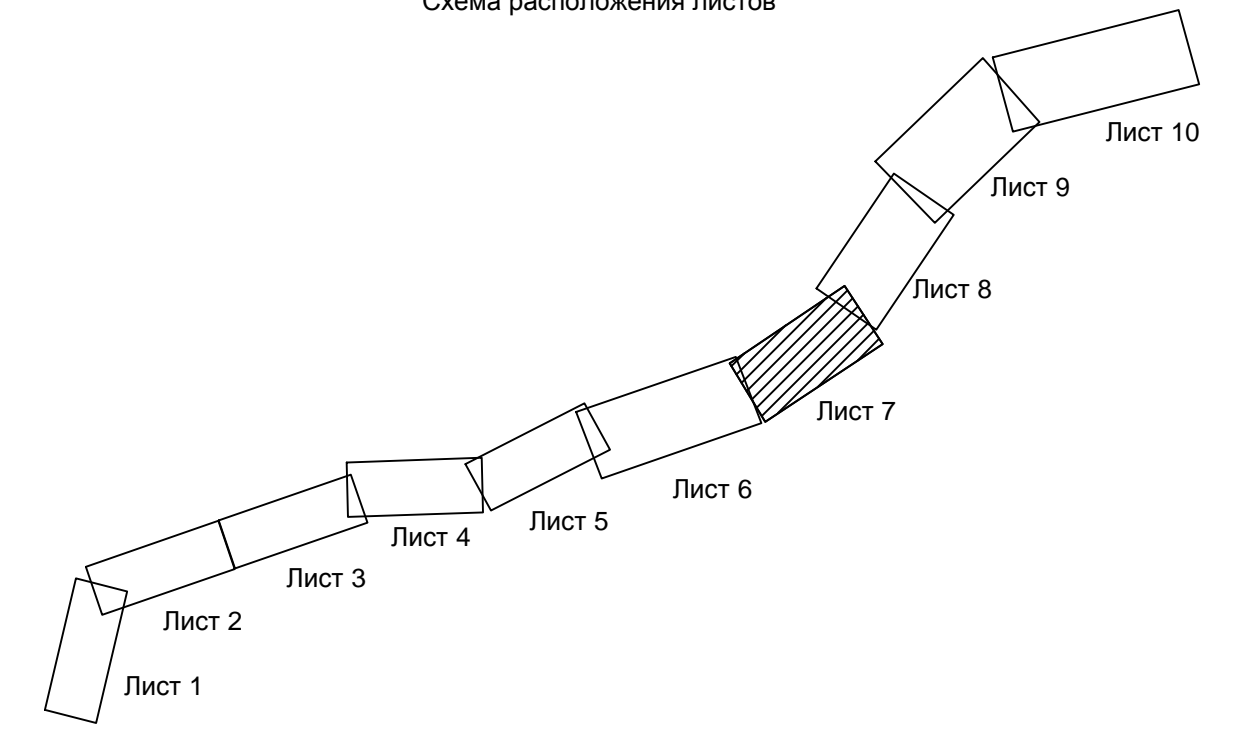


Схема расположения листов

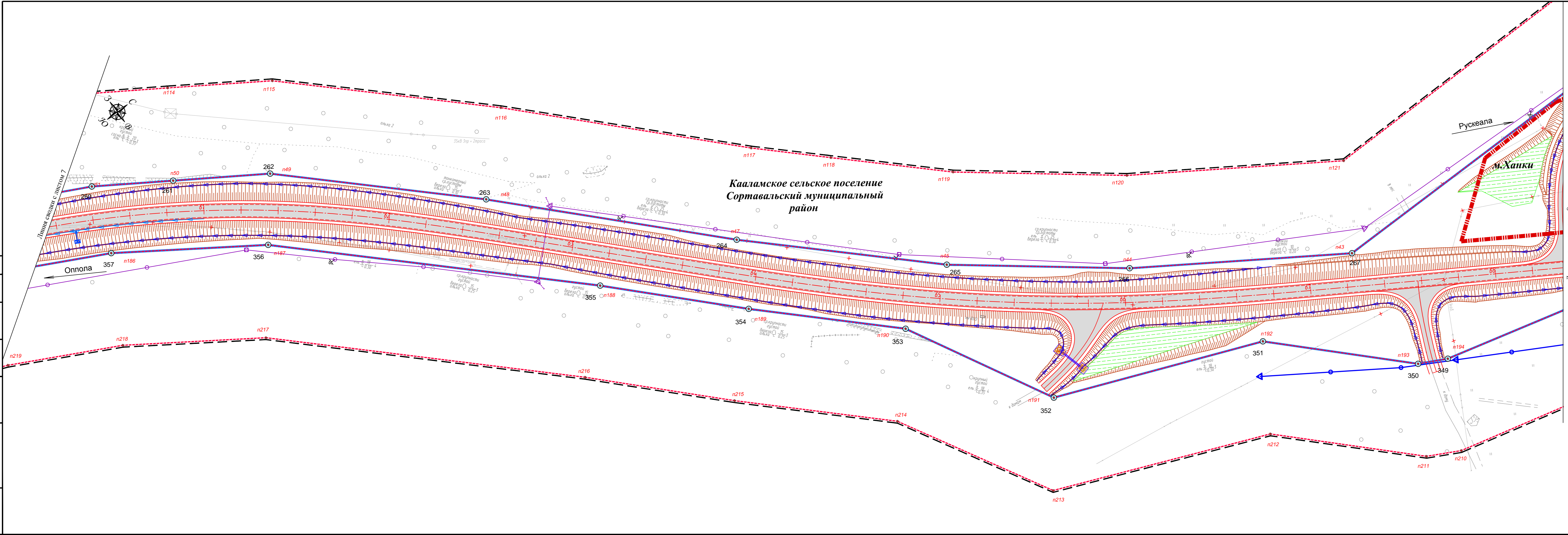


95-ПИР/19-ДПТ1.1. ГЧ					
«Реконструкция участка автомобильной дороги Оппола-Рускеала, км 58 - км 68»					
Изм.	Кол.уч.	Лист.	Подпись	Дата	
Разработал	Крылова А.И.	4	04.09.20		
Проверил	Зайцева В.А.	4	04.09.20		
Н.контр.	Шанина И.В.	4	04.09.20		
Проект планировки территории				Стадия	Лист
				П	7
Чертеж границ зон планируемого размещения линейных объектов				000 «СтройПроект»	
М1:1000					

Согласно
 Взам. инв. №
 Листы и дата
 Инв. № подл.

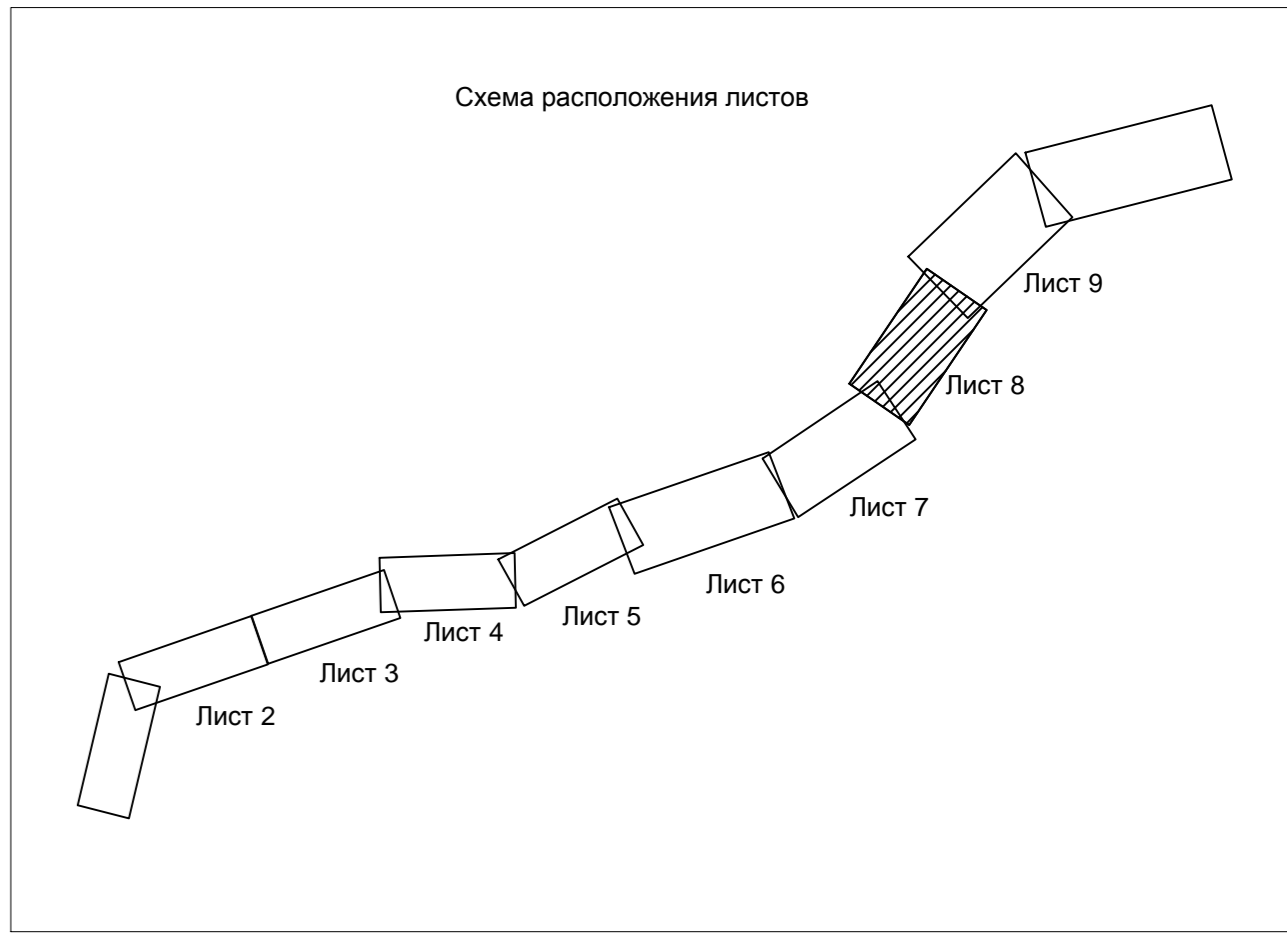
Линия свелит с листом 8

Линия свелит с листом 6



УСЛОВНЫЕ ОБОЗНАЧЕНИЯ:

	ось проектируемой автомобильной дороги
	проектируемая автомобильная дорога
	труба водопропускная
	продольные водоотводные лотки
	барьерное ограждение
	опора освещения
	локальные очистные сооружения (ЛОС)
	водонепроницаемые каналы от ЛОС
	водопропускной лоток
	проектируемая линия электропередач 0,4 кВ
	проектируемая линия связи
	срезка грунта для обеспечения видимости, срезка вала
	обозначение характерной точки границы зоны планируемого размещения линейного объекта
	километровый столбик
	существующая линия электропередач 0,4 кВ
	существующая линия электропередач 35 кВ
	существующая кабельная линия связи
	существующая линия бытовой канализации
	граница зоны планируемого размещения линейного объекта
	граница территории, в отношении которой осуществляется подготовка проекта планировки
	граница муниципальных образований
	Зоны с особыми условиями использования территории, подлежащие установлению в связи с размещением линейных объектов
	граница устанавливаемой придорожной полосы
	обозначение характерной точки устанавливаемой придорожной полосы



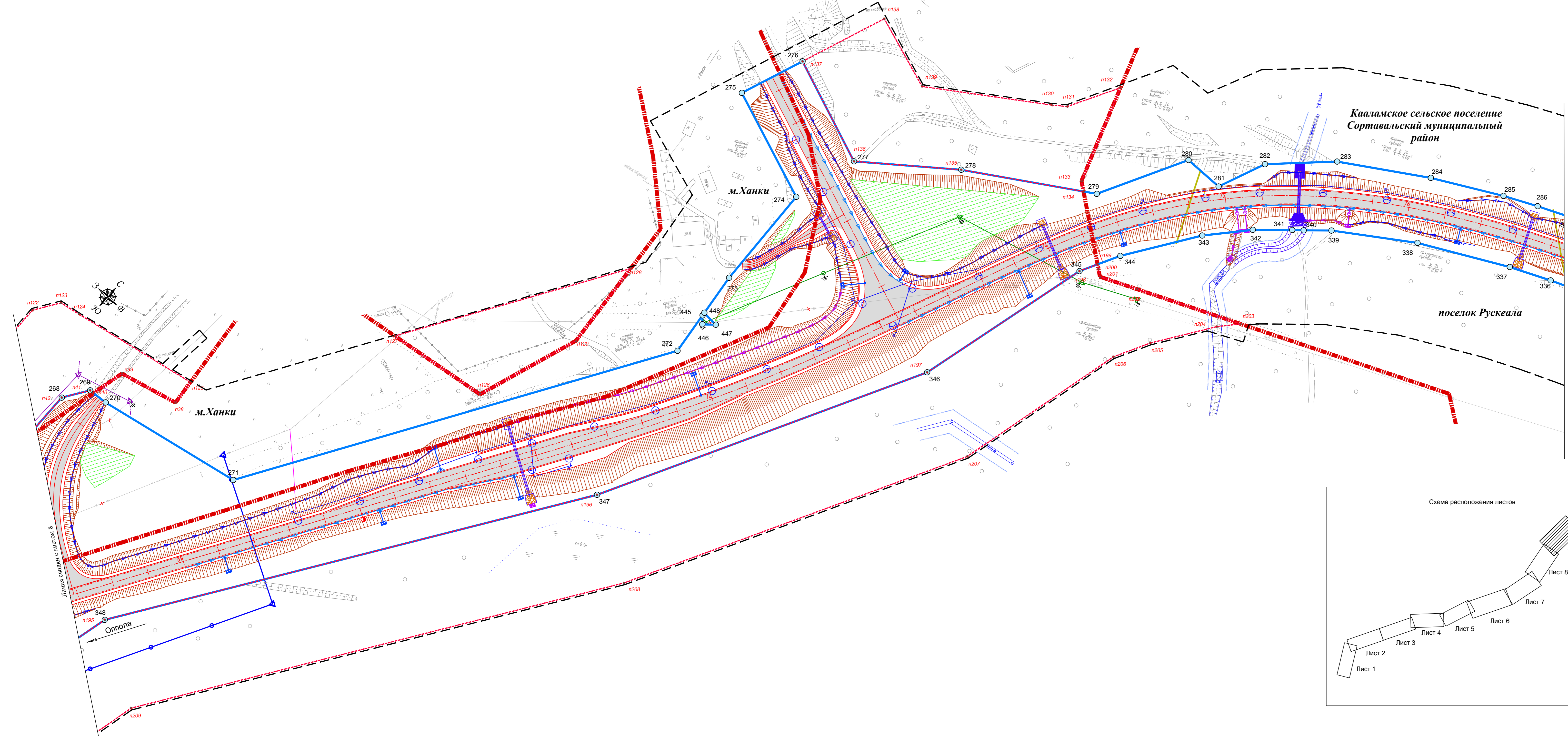
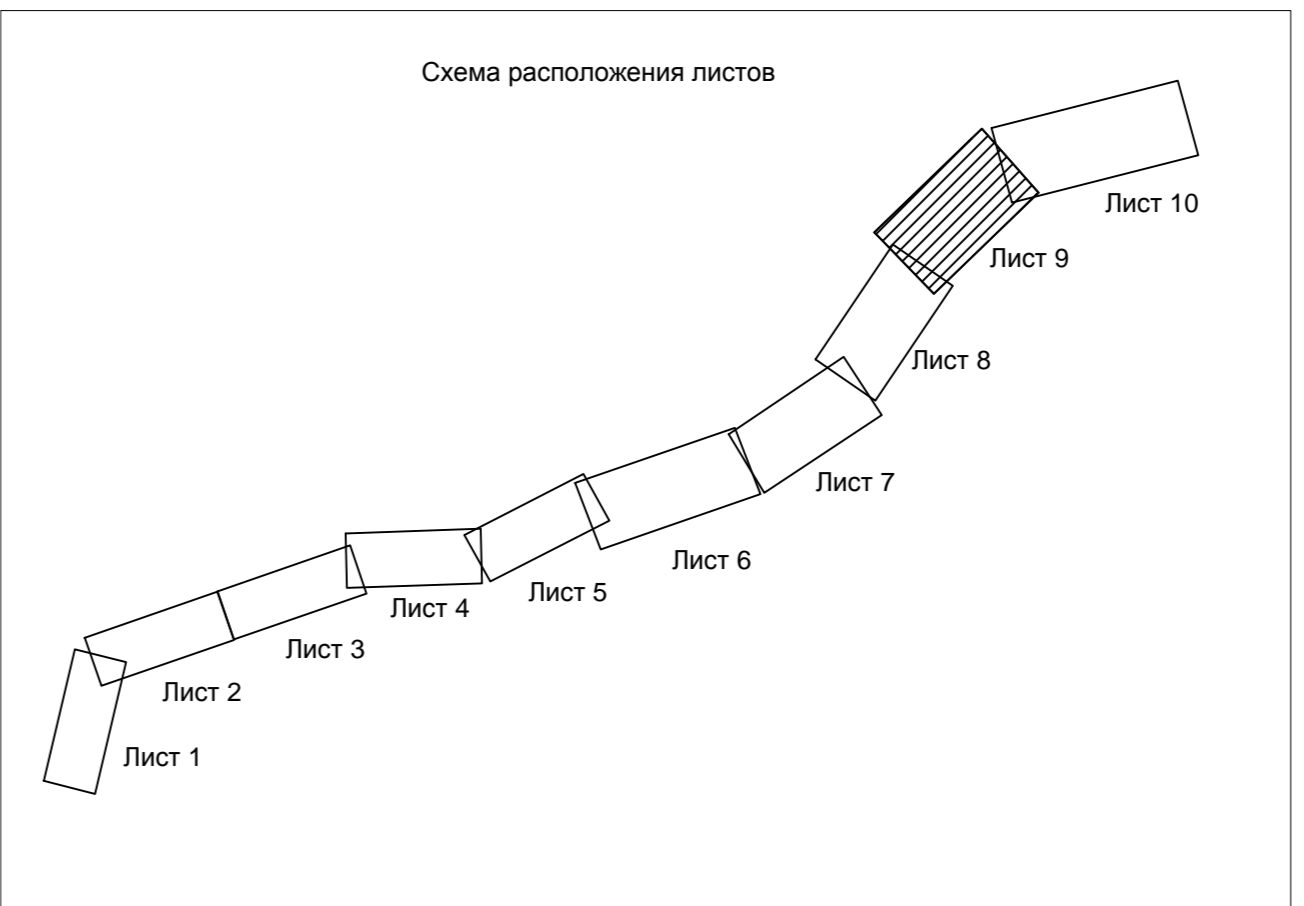
Примечание:
 1. Система координат МСК-10
 2. Система высот Балтийская 1977 года
 3. Топографическая съемка октябрь 2019 года
 4. Сведения о границах земельных участках предоставлены филиалом ФГБУ «Федеральная кадастровая палата Федеральной службы государственной регистрации, кадастра и картографии» по Республике Карелия
 5. Документы территориального планирования муниципальных образований:
 а) Генеральный план Кааламского сельского поселения, утвержденный решением Совета Кааламского сельского поселения от 16 декабря 2013 г. № 20 (с изменениями, утвержденными решением Совета Сортавальского муниципального района от 09.08.2019 г. № 27)
 в) Схема территориального планирования Сортавальского муниципального район, утвержденная решением Совета Сортавальского муниципального района от 04.04.2012 г. № 246 (с изменениями от 24.12.2019 №66)

					95-П/Р/19-ДПТ1.1. ГЧ				
					«Реконструкция участка автомобильной дороги Оппола-Рускеала, км 58 - км 68»				
Изм.	Колуч.	Лист.	Ндок.	Подпись	Дата	Проект планировки территории	П	8	
Разработал	Крылова А.И.				04.09.20				
Проверил	Защедва В.А.				04.09.20				
Н.контр.	Шанина И.В.				04.09.20				
					Чертеж границ зон планируемого размещения линейных объектов М1:1000			ООО «СтройПроект»	

Составлено
 Выполнил
 Проверил
 Инв. № табл.

	ось проектируемой автомобильной дороги
	проектируемая автомобильная дорога
	труба водопропускная
	продольные водоотводные лотки
	опора освещения
	локальные очистные сооружения (ЛОС)
	водонепроницаемые каналы от ЛОС
	водопропускной лоток
	проектируемая линия электропередач 0,4 кВ
	проектируемая линия электропередач 10 кВ
	проектируемая линия связи
	проектируемый футляр перспективного газопровода
	обозначение характерной точки границы зоны планируемого размещения линейного объекта
	существующая линия электропередач 0,4 кВ
	существующая линия электропередач 10 кВ
	существующая кабельная линия связи
	граница зоны планируемого размещения линейного объекта
	граница территории, в отношении которой осуществляется подготовка проекта планировки
	граница муниципальных образований

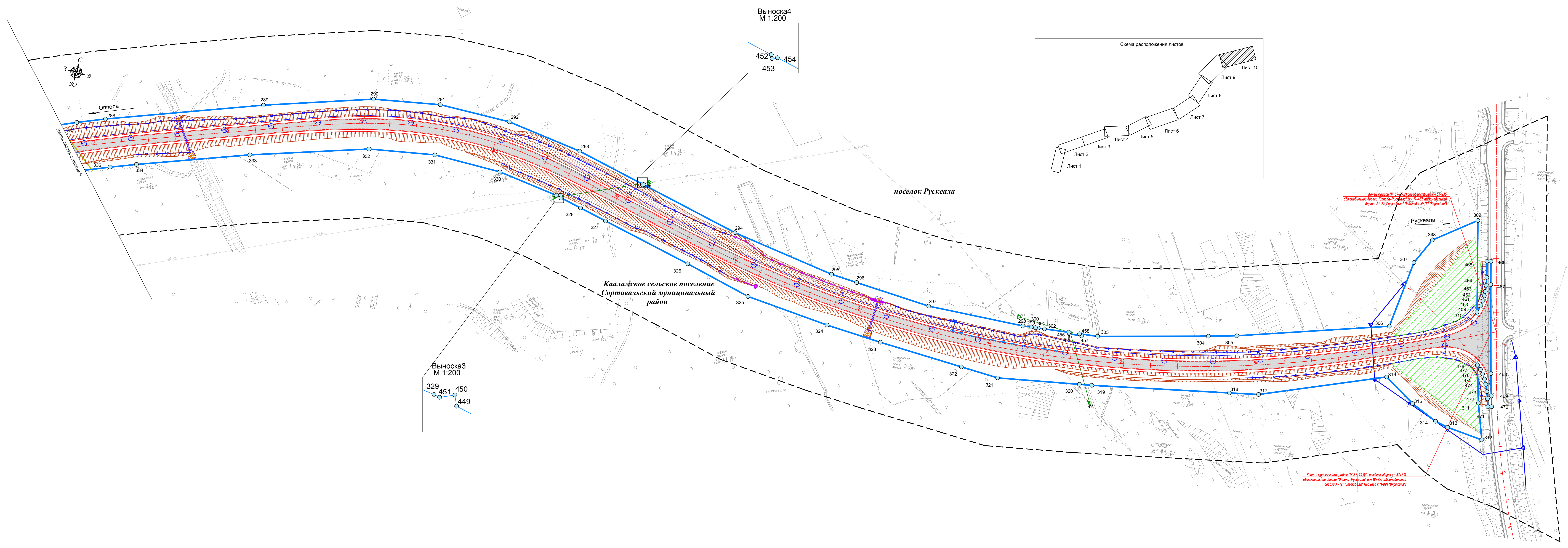
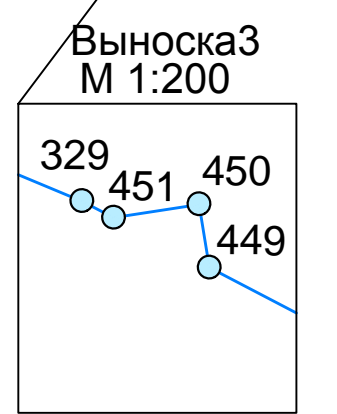
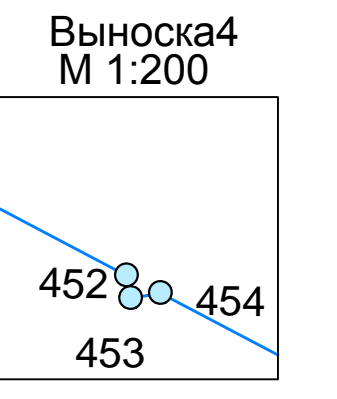
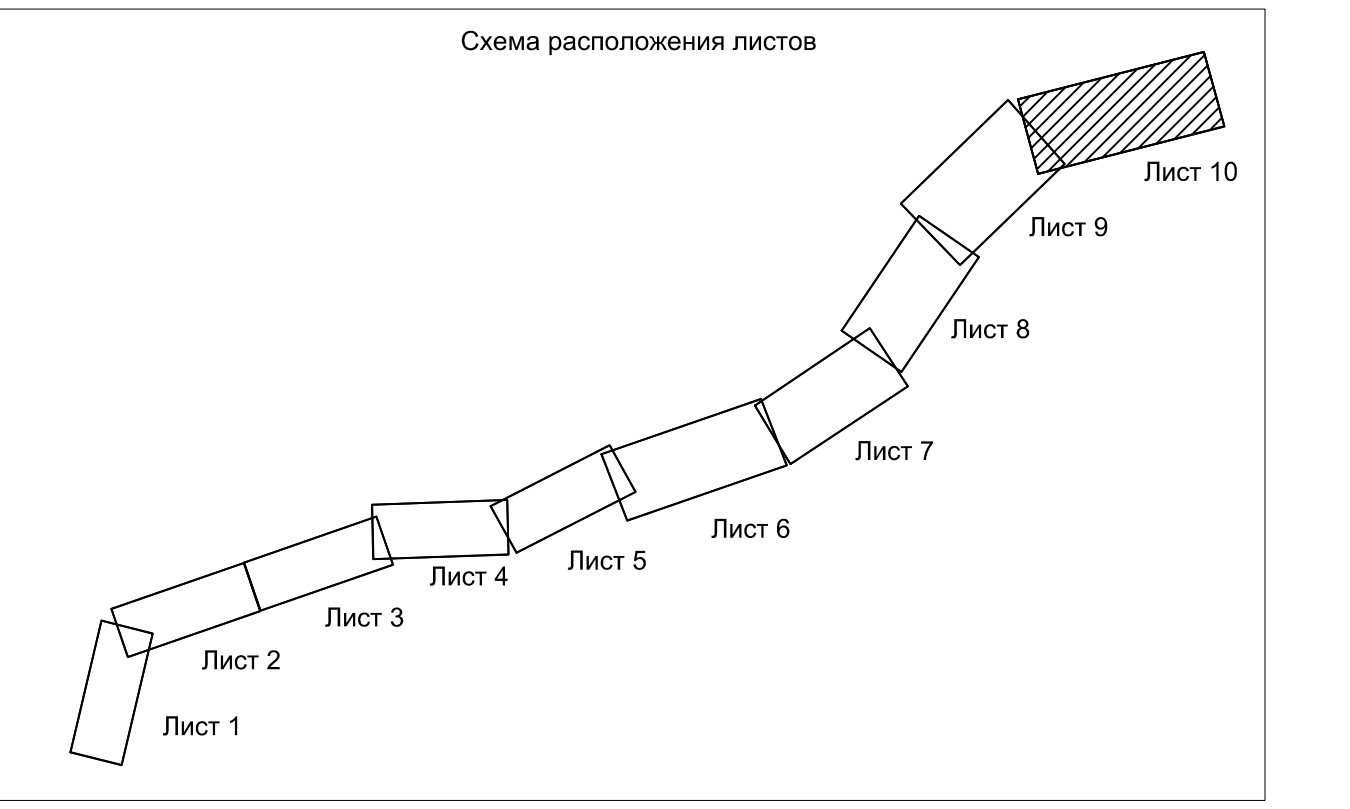
Примечание:
 1. Система координат МСК-10
 2. Система высот Балтийская 1977 года
 3. Топографическая съемка октябрь 2019 года
 4. Сведения о границах земельных участков предоставлены филиалом ФГБУ «Федеральная кадастровая палата Федеральной службы государственной регистрации, кадастра и картографии» по Республике Карелия
 5. Документы территориального планирования муниципальных образований:
 а) Генеральный план Кааламского сельского поселения, утвержденный решением Совета Кааламского сельского поселения от 16 декабря 2013 г. № 20 (с изменениями, утвержденными решением Совета Сортавальского муниципального района от 09.08.2019 г. № 27)
 б) Схема территориального планирования Сортавальского муниципального района, утвержденная решением Совета Сортавальского муниципального района от 04.04.2012 г. № 246 (с изменениями от 24.12.2019 №66)



95-ПИР/19-ДПТ.1.1. ГЧ				
«Реконструкция участка автомобильной дороги Ополо-Рускеала, км 58 - км 68»				
Изм.	Колуч.	Лист	Издк.	Подпись
Разработал	Крылова А.И.	04.09.20		
Проверил	Зайцева В.А.	04.09.20		
Инж.контр.	Шанина И.В.	04.09.20		
Проект планировки территории				Стадия
				Лист
				Листов
Чертеж границ зон планируемого размещения линейных объектов				000 "СтройПроект"
М 1:1000				

Составлено
 Выпущено
 Листы в альбоме
 № 1000

	ось проектируемой автомобильной дороги
	проектируемая автомобильная дорога
	труба водопроводная
	проектные водоотводные лотки
	опора освещения
	локальные очистные сооружения (ЛОС)
	водоприемные каналы от ЛОС
	водопроводная линия
	проектируемая линия электропередач 0,4 кВ
	проектируемая линия электропередач 10 кВ
	проектируемый футляр перспективного газопровода
	срезка грунта для обеспечения видимости, срезка балов
	обозначение характерной точки границы зоны планировочного размещения линейного объекта
	существующая линия электропередач 0,4 кВ
	существующая линия электропередач 6 кВ
	существующая кабельная линия связи
	существующая линия вытвой канала ливацции
	граница зоны планировочного размещения линейного объекта
	граница территории, в отношении которой осуществляется подготовка проекта планировки



Примечание:
 1. Система координат МСК-10
 2. Система высот Балтийская 1977 года
 3. Топографическая съемка октябрь 2019 года
 4. Сведения о границах земельных участках предоставлены филиалом ФГБУ «Федеральная кадастровая палата Федеральной службы государственной регистрации, кадастра и картографии» по Республике Карелия
 5. Документы территориального планирования муниципальных образований:
 а) Генеральный план Кааламского сельского поселения, утвержденный решением Совета Кааламского сельского поселения от 16 декабря 2013 г. № 20 (с изменениями, утвержденными решением Совета Сортавальского муниципального района от 09.08.2019 г. № 27)
 в) Схема территориального планирования Сортавальского муниципального района, утвержденная решением Совета Сортавальского муниципального района от 04.04.2012 г. № 246 (с изменениями от 24.12.2019 №66)

95-П/Р/19-ДП/Т.1. ГЧ				
«Реконструкция участка автомобильной дороги Опола-Рускеала, км 58 - км 66»				
Изм.	Кол.ч.	Лист	Мас.	Подпись
Разработал	Крылова А.И.	04.09.20		
Проверил	Защива В.А.	04.09.20		
Н.контр.	Шанина И.В.	04.09.20		
Проект планировки территории				Стадия
Чертёж границ зон планировочного размещения линейных объектов М:1000				Лист
				Листов
				000 "СтройПроект"

Содержание
 Лист 10 из 10
 М.П. № 000

**ПЕРЕЧЕНЬ КООРДИНАТ ХАРАКТЕРНЫХ ТОЧЕК УСТАНОВЛИВАЕМОЙ
ПРИДОРОЖНОЙ ПОЛОСЫ**

Номер точки	Координаты (Система координат МСК-10)	
	X, м	У, м
п1	355379,98	1317913,73
п2	355406,29	1317917,51
п3	355409,56	1317924,25
п4	355409,75	1317940,12
п5	355424,49	1317946,35
п6	355428,06	1317963,32
п7	355399,58	1317957,42
п8	355361,85	1317958,79
п9	355255,75	1318013,04
п10	355208,14	1318018,36
п11	355177,82	1318012,59
п12	355097,60	1317978,10
п13	355022,60	1317935,30
п14	354885,71	1317835,15
п15	354915,32	1317794,86
п16	355049,84	1317893,28
п17	355119,94	1317933,28
п18	355192,54	1317964,49
п19	355210,08	1317967,83
п20	355241,12	1317964,36
п21	355348,96	1317909,23
п22	355379,29	1317908,12
п1	355379,98	1317913,73
п23	354994,74	1317959,83
п24	355032,20	1317985,48

Номер точки	Координаты (Система координат МСК-10)	
	X, м	Y, м
п25	355090,96	1318016,78
п26	355159,83	1318046,47
п27	355198,63	1318059,99
п28	355198,57	1318062,36
п29	355198,47	1318066,39
п30	355196,64	1318110,33
п31	355188,80	1318109,01
п32	355141,68	1318093,10
п33	355069,27	1318061,88
п34	355006,24	1318028,30
п35	354965,81	1318000,62
п36	354834,78	1317904,44
п37	354864,39	1317864,15
п23	354994,74	1317959,83
п38	358128,05	1323209,06
п39	358120,30	1323176,93
п40	358102,13	1323172,55
п41	358101,96	1323170,21
п42	358088,76	1323161,42
п43	357925,63	1323163,32
п44	357824,34	1323098,77
п45	357746,17	1323038,80
п47	357662,99	1322960,87
п48	357567,20	1322863,33
п49	357481,68	1322783,12
п50	357437,36	1322755,17
п51	357400,20	1322731,73
п52	357346,78	1322705,43

Номер точки	Координаты (Система координат МСК-10)	
	X, м	Y, м
п53	357315,06	1322691,37
п54	357213,42	1322646,31
п55	357163,41	1322624,15
п56	357154,82	1322616,44
п57	357095,63	1322563,36
п289	357078,73	1322526,26
п290	357076,56	1322523,53
п291	357073,74	1322518,82
п292	357072,50	1322512,77
п58	356916,13	1322171,08
п59	356864,29	1322060,48
п60	356847,95	1321985,67
п61	356731,06	1321913,42
п62	356622,28	1321785,17
п285	356616,84	1321768,93
п286	356612,87	1321763,23
п63	356612,58	1321756,23
п64	356582,63	1321656,13
п46	356586,41	1321461,73
п274	356580,22	1321461,72
п275	356586,53	1321455,43
п276	356587,44	1321408,79
п277	356586,09	1321407,99
п278	356587,50	1321405,62
п65	356588,62	1321347,92
п66	356584,10	1321243,95
п67	356583,76	1321221,84
п68	356582,78	1321205,35
п69	356567,09	1321144,38

Номер точки	Координаты (Система координат МСК-10)	
	X, м	Y, м
п70	356549,58	1321086,82
п71	356564,27	1320963,77
п72	356566,91	1320951,25
п73	356557,28	1320936,76
п74	356511,10	1320900,67
п75	356462,51	1320869,60
п76	356429,49	1320812,51
п77	356409,94	1320721,08
п78	356408,28	1320699,22
п79	356398,97	1320685,38
п260	356335,97	1320633,48
п261	356328,50	1320638,97
п262	356325,64	1320634,27
п263	356330,03	1320628,46
п80	356305,43	1320608,15
п81	356252,38	1320516,98
п82	356302,72	1320503,72
п83	356348,17	1320582,21
п264	356372,77	1320602,51
п265	356368,38	1320608,32
п266	356370,82	1320612,35
п267	356378,73	1320607,56
п84	356441,71	1320659,43
п85	356451,02	1320673,27
п86	356452,68	1320695,13
п87	356472,25	1320786,59
п88	356506,39	1320845,63
п89	356556,12	1320878,92
п90	356603,33	1320917,29

Номер точки	Координаты (Система координат МСК-10)	
	X, м	Y, м
п91	356613,30	1320932,60
п92	356610,83	1320945,53
п93	356597,80	1321073,60
п94	356615,24	1321130,87
п95	356632,24	1321198,01
п96	356633,39	1321215,73
п97	356633,64	1321229,72
п98	356633,84	1321238,85
п99	356638,62	1321347,68
п279	356637,48	1321406,87
п280	356636,07	1321409,24
п281	356637,42	1321410,04
п282	356636,51	1321456,86
п283	356630,36	1321462,99
п284	356636,39	1321463,16
п100	356632,70	1321649,06
п101	356658,34	1321736,09
п287	356658,07	1321741,86
п288	356662,04	1321747,56
п102	356666,26	1321761,39
п103	356765,58	1321877,24
п104	356885,80	1321953,00
п105	356907,68	1322035,64
п106	356962,15	1322151,54
п293	357116,47	1322488,97
п294	357117,71	1322495,02
п295	357119,77	1322498,37
п296	357121,94	1322501,10
п107	357134,32	1322531,69

Номер точки	Координаты (Система координат МСК-10)	
	X, м	Y, м
п108	357183,80	1322575,69
п109	357191,02	1322582,46
п110	357233,82	1322600,66
п111	357333,86	1322645,04
п112	357367,14	1322659,76
п113	357424,65	1322688,04
п114	357464,56	1322713,22
п115	357512,28	1322743,58
п116	357602,81	1322828,23
п117	357698,55	1322925,72
п118	357730,03	1322955,34
п119	357778,45	1323000,62
п120	357852,81	1323057,67
п121	357951,54	1323120,56
п122	358113,31	1323117,86
п123	358126,67	1323126,74
п124	358128,65	1323138,14
п125	358141,71	1323207,70
п38	358128,05	1323209,06
п126	358241,96	1323328,76
п127	358234,55	1323273,22
п128	358347,37	1323343,71
п129	358298,38	1323347,90
п126	358241,96	1323328,76
п130	358566,08	1323453,89
п131	358571,16	1323460,72
п132	358598,02	1323475,37

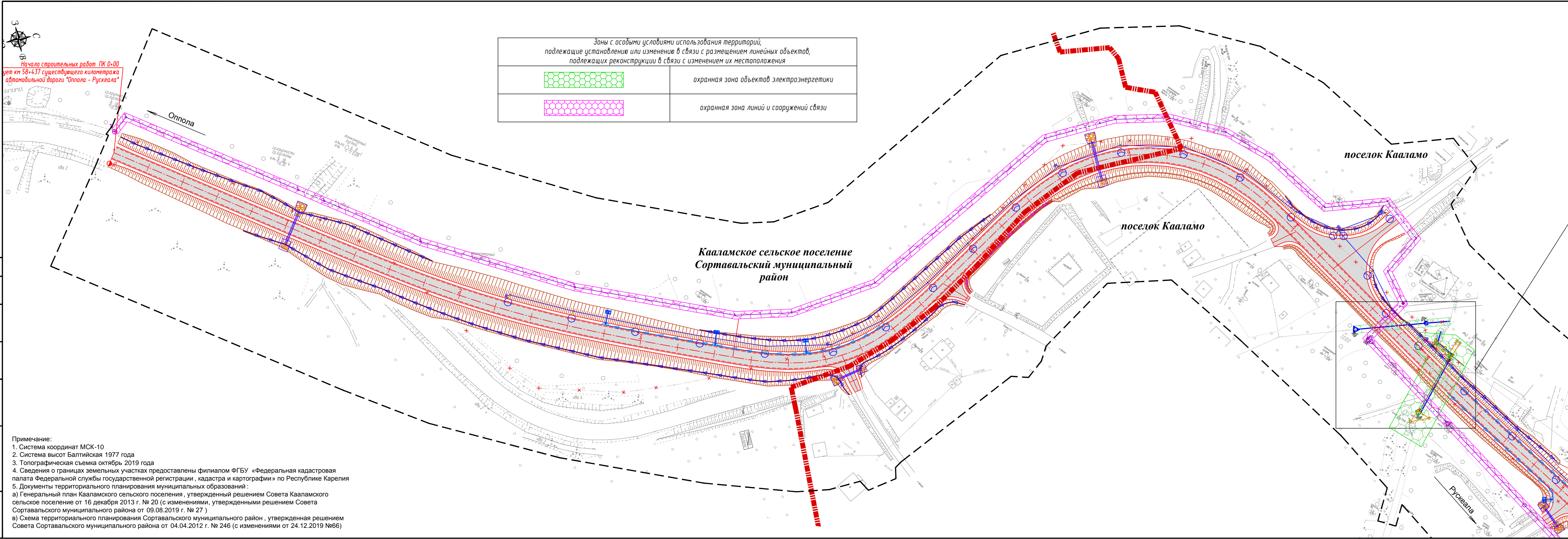
Номер точки	Координаты (Система координат МСК-10)	
	X, м	Y, м
п133	358546,39	1323493,46
п134	358542,83	1323498,16
п135	358507,18	1323441,01
п136	358471,60	1323394,74
п137	358493,24	1323337,69
п138	358540,09	1323355,15
п139	358526,51	1323394,90
п130	358566,08	1323453,89
п140	356209,80	1320528,46
п141	356225,88	1320556,87
п142	356280,53	1320653,42
п143	356285,43	1320656,83
п144	356290,01	1320664,34
п145	356301,50	1320675,74
п146	356316,03	1320693,82
п147	356333,08	1320782,85
п148	356333,58	1320804,43
п149	356388,64	1320846,50
п150	356409,10	1320862,44
п151	356422,69	1320872,87
п152	356482,41	1320998,11
п153	356480,98	1321035,38
п154	356479,95	1321062,33
п155	356477,88	1321116,44
п156	356482,85	1321128,35
п157	356539,46	1321215,45
п158	356547,34	1321293,02
п159	356415,55	1321462,35

Номер точки	Координаты (Система координат МСК-10)	
	X, м	Y, м
п160	356430,59	1321485,00
п161	356453,39	1321498,91
п162	356458,51	1321501,90
п163	356543,44	1321575,34
п164	356543,69	1321631,91
п165	356550,29	1321711,76
п166	356549,92	1321745,99
п268	356560,18	1321751,11
п269	356561,07	1321772,65
п270	356551,49	1321779,27
п167	356554,46	1321811,50
п168	356556,87	1321821,94
п169	356559,71	1321830,94
п170	356560,49	1321832,98
п171	356558,90	1321880,25
п172	356650,84	1321908,80
п173	356684,48	1321924,65
п174	356795,34	1322024,98
п175	356853,79	1322119,54
п176	356935,61	1322321,29
п177	356918,73	1322451,26
п178	356925,02	1322463,66
п179	357018,97	1322533,03
п180	357023,89	1322541,52
п297	357028,57	1322543,02
п298	357034,09	1322552,18
п299	357034,48	1322559,72
п181	357036,65	1322563,45
п182	357091,25	1322620,26

Номер точки	Координаты (Система координат МСК-10)	
	X, м	Y, м
п183	357148,92	1322658,46
п184	357205,91	1322686,74
п185	357326,63	1322736,54
п186	357387,35	1322766,82
п187	357458,09	1322813,38
п188	357589,11	1322937,12
п189	357646,15	1322994,69
п190	357707,87	1323053,44
п191	357750,18	1323130,65
п192	357858,86	1323173,07
п193	357919,02	1323232,39
п194	357933,55	1323239,67
п195	358014,79	1323259,44
п196	358243,96	1323412,35
п197	358413,16	1323500,86
п198	358509,27	1323525,42
п199	358518,57	1323530,26
п200	358517,01	1323532,32
п201	358514,44	1323535,72
п202	358522,81	1323554,98
п203	358546,51	1323609,51
п204	358536,80	1323600,95
п205	358506,06	1323580,12
п206	358487,13	1323570,25
п207	358393,86	1323547,57
п208	358218,22	1323455,22
п209	357988,88	1323302,20
п210	357910,10	1323283,83
п211	357893,11	1323275,15

Номер точки	Координаты (Система координат МСК-10)	
	X, м	Y, м
п212	357832,56	1323215,59
п213	357720,25	1323170,70
п214	357674,83	1323090,97
п215	357610,71	1323029,95
п216	357553,37	1322972,09
п217	357427,49	1322852,92
п218	357363,00	1322810,49
п219	357306,75	1322782,42
п220	357186,19	1322732,69
п221	357122,59	1322700,97
п222	357057,11	1322656,79
п223	356994,09	1322589,69
п224	356991,92	1322585,96
п300	356990,88	1322577,34
п301	356984,71	1322567,03
п302	356979,92	1322565,32
п225	356974,45	1322555,80
п226	356879,00	1322483,20
п227	356872,71	1322470,80
п228	356889,59	1322340,83
п229	356808,98	1322142,09
п230	356756,54	1322057,30
п231	356651,07	1321961,85
п232	356614,75	1321943,40
п233	356517,15	1321907,76
п234	356516,78	1321857,25
п235	356512,58	1321845,15
п236	356509,61	1321833,59
п237	356505,73	1321799,41

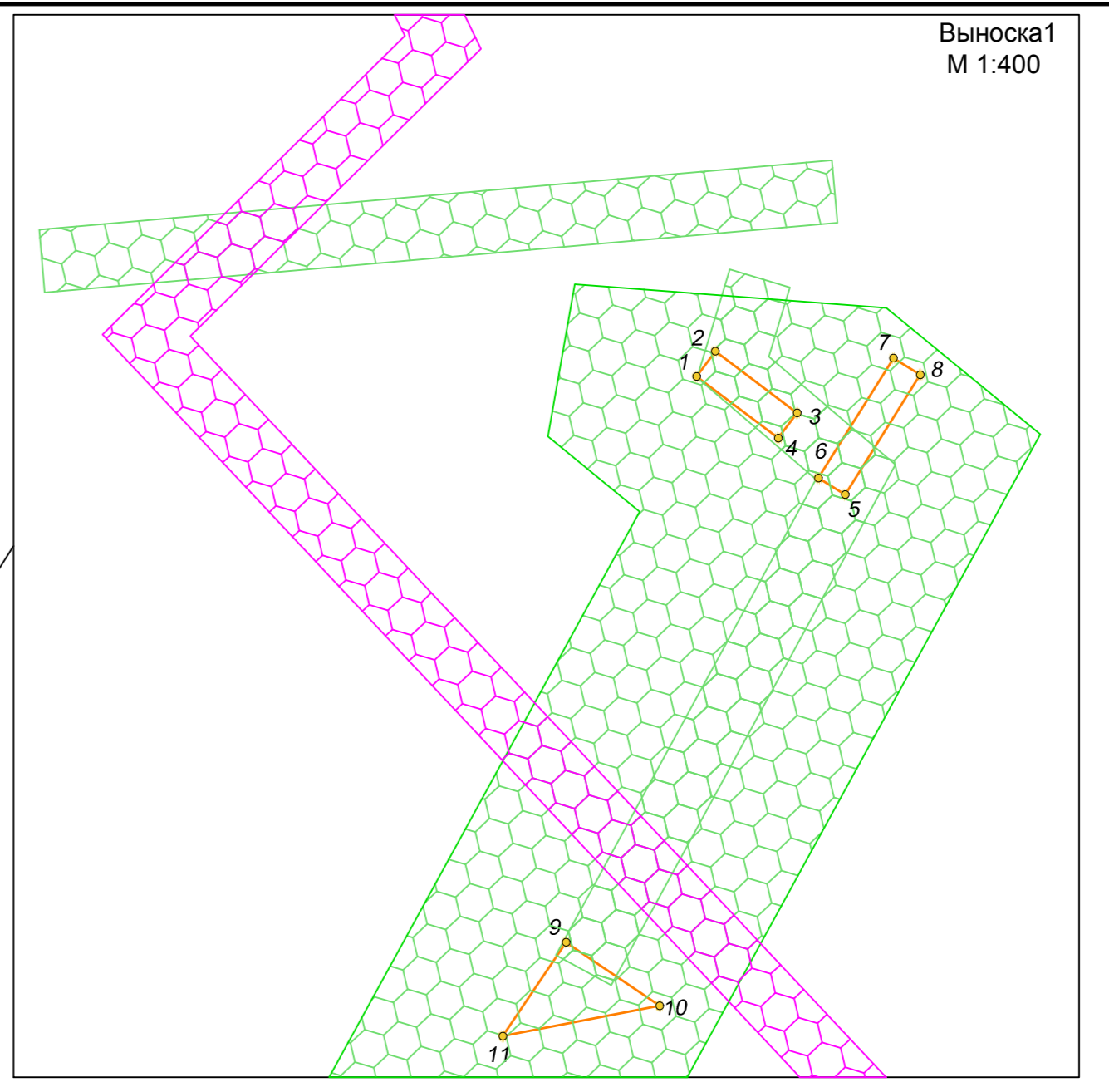
Номер точки	Координаты (Система координат МСК-10)	
	X, м	Y, м
п271	356514,78	1321791,55
п272	356513,40	1321768,75
п273	356502,68	1321762,36
п238	356500,27	1321713,55
п239	356493,83	1321632,99
п240	356493,45	1321574,15
п241	356408,53	1321500,47
п242	356380,61	1321483,57
п243	356365,57	1321460,93
п244	356497,44	1321296,14
п245	356489,97	1321222,55
п246	356434,31	1321140,35
п247	356429,52	1321129,14
п248	356435,82	1321016,25
п249	356379,06	1320897,28
п250	356345,87	1320872,40
п251	356290,84	1320830,37
п252	356290,34	1320808,79
п253	356273,29	1320719,77
п254	356258,76	1320701,69
п255	356247,27	1320690,29
п256	356242,69	1320682,78
п257	356237,79	1320679,37
п258	356166,67	1320553,75
п259	356162,55	1320546,36
п140	356209,80	1320528,46



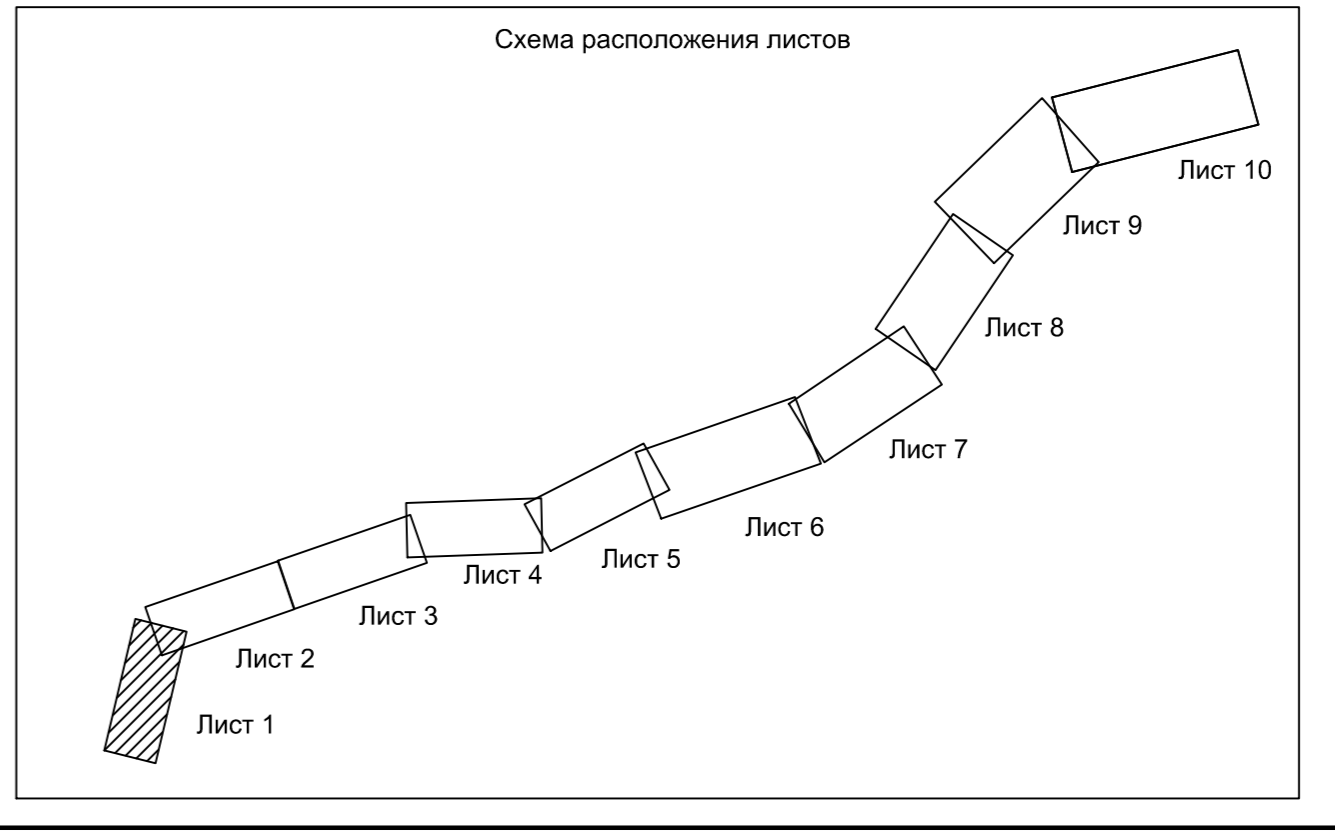
Зоны с особыми условиями использования территорий, подлежащие установлению или изменению в связи с размещением линейных объектов, подлежащих реконструкции в связи с изменением их местоположения	
	охранная зона объектов электроэнергетики
	охранная зона линий и сооружений связи

Начало строительных работ ПК 0+00
 мет км 58+437 существующего километража
 автомобильной дороги "Оппола - Рускеала"

Примечание:
 1. Система координат МСК-10
 2. Система высот Балтийская 1977 года
 3. Топографическая съемка октябрь 2019 года
 4. Сведения о границах земельных участках предоставлены филиалом ФГБУ «Федеральная кадастровая палата Федеральной службы государственной регистрации, кадастра и картографии» по Республике Карелия
 5. Документы территориального планирования муниципальных образований:
 а) Генеральный план Кааламского сельского поселения, утвержденный решением Совета Кааламского сельского поселения от 16 декабря 2013 г. № 20 (с изменениями, утвержденными решением Совета Сортавальского муниципального района от 09.08.2019 г. № 27)
 в) Схема территориального планирования Сортавальского муниципального района, утвержденная решением Совета Сортавальского муниципального района от 04.04.2012 г. № 246 (с изменениями от 24.12.2019 №66)



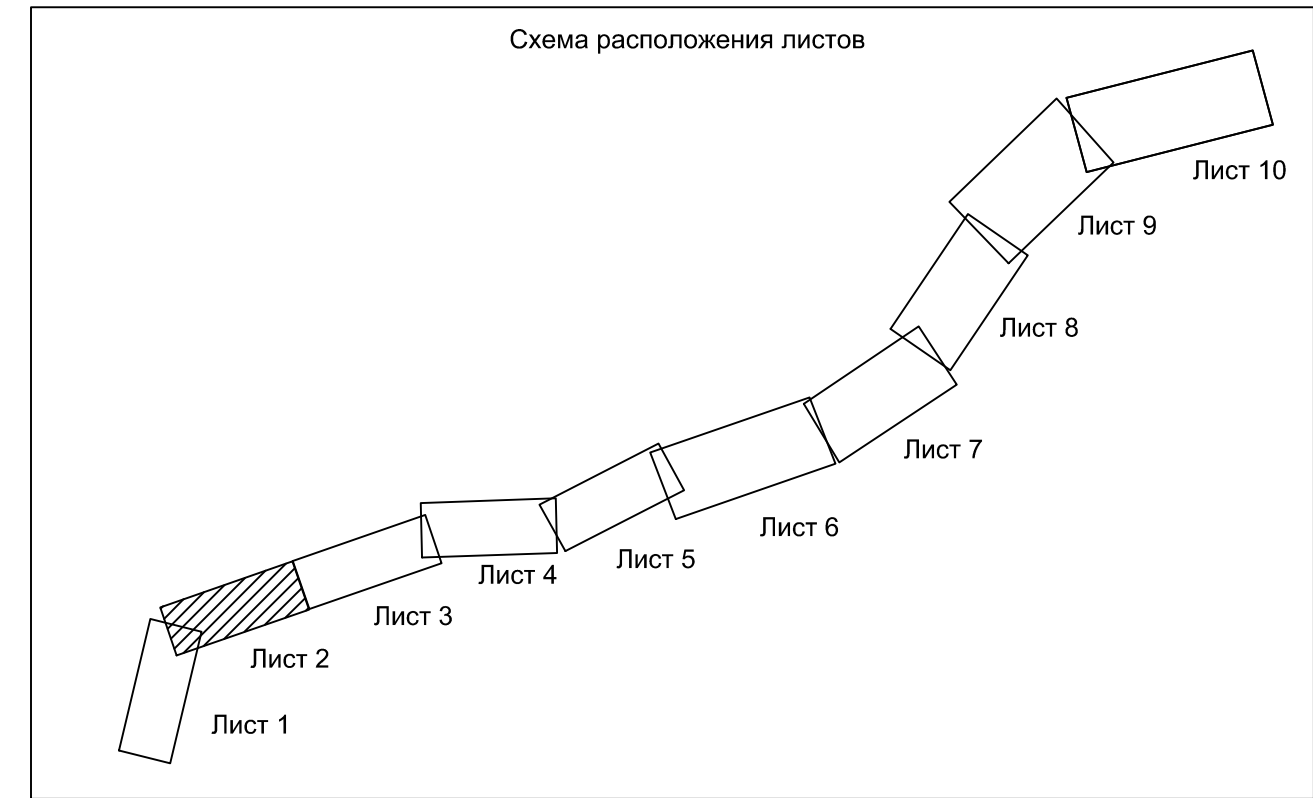
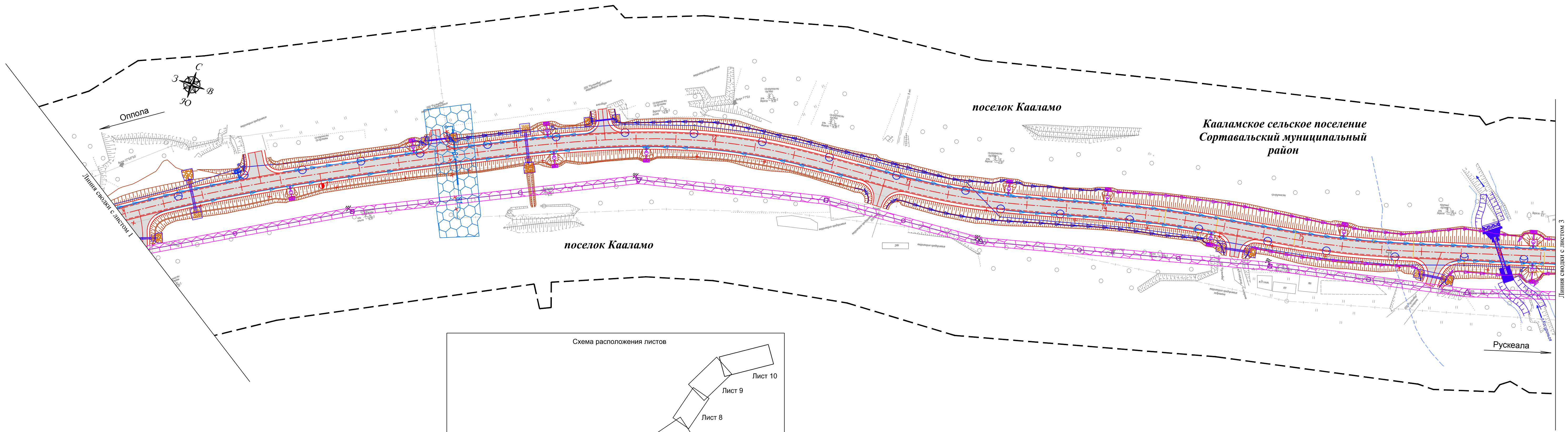
Выноска 1
 М 1:400



УСЛОВНЫЕ ОБОЗНАЧЕНИЯ:		45
	ось проектируемой автомобильной дороги	
	проектируемая автомобильная дорога	
	труда водопропускная	
	продольные водопроводные лотки	
	опора освещения	
	локальные очистные сооружения (ЛОС)	
	водонепроницаемые каналы от ЛОС	
	водопропускной лоток	
	проектируемая линия электропередач 0,4 кВ	
	проектируемая линия электропередач 10 кВ	
	проектируемая линия связи	
	обозначение характерной точки границы зоны планируемого размещения линейных объектов, подлежащих реконструкции в связи с изменением их местоположения	
	границы зоны планируемого размещения линейных объектов, подлежащих реконструкции в связи с изменением их местоположения	
	существующая линия электропередач 0,4 кВ	
	существующая линия электропередач 10 кВ	
	существующая линия связи	
	граница территории, в отношении которой осуществляется подготовка проекта планировки	

				95-П/Р/19-ДПТ.1. ГЧ		
				«Реконструкция участка автомобильной дороги Оппола-Рускеала, км 58 - км 68»		
Изм.	Колуч.	Лист	Надк.	Подпись	Дата	
Разработал	Крылова А.И.				04.09.20	
Проверил	Заичева В.А.				04.09.20	
Н.контр.	Шанина И.В.				04.09.20	
				Проект планировки территории	Стадия	Лист
					П	1
				Чертёж границ зон планируемого размещения линейных объектов, подлежащих реконструкции в связи с изменением их местоположения		Листов
						10
				М:1000		ООО "СтройПроект"

	ось проектируемой автомобильной дороги
	проектируемая автомобильная дорога
	труба водопропускная
	продольные водоотводные лотки
	опора освещения
	ПК 56+70
	локальные очистные сооружения (ЛОС)
	водонепроницаемые каналы от ЛОС
	водопропускной лоток
	проектируемая линия электропередач 0,4 кВ
	проектируемая линия связи
	километровый столбик
	существующая линия электропередач 0,4 кВ
	существующая линия электропередач 10 кВ
	существующая линия связи
	существующий водопровод
	граница территории, в отношении которой осуществляется подготовка проекта планировки



Зоны с особыми условиями использования территорий, подлежащие установлению или изменению в связи с размещением линейных объектов, подлежащих реконструкции в связи с изменением их местоположения	
	первый, второй пояс зоны санитарной охраны источников питьевого водоснабжения
	охранная зона линий и сооружений связи

Примечание:
 1. Система координат МСК-10
 2. Система высот Балтийская 1977 года
 3. Топографическая съемка октябрь 2019 года
 4. Сведения о границах земельных участках предоставлены филиалом ФГБУ «Федеральная кадастровая палата Федеральной службы государственной регистрации, кадастра и картографии» по Республике Карелия
 5. Документы территориального планирования муниципальных образований:
 а) Генеральный план Кааламского сельского поселения, утвержденный решением Совета Кааламского сельского поселения от 16 декабря 2013 г. № 20 (с изменениями, утвержденными решением Совета Sortавальского муниципального района от 09.08.2019 г. № 27)
 в) Схема территориального планирования Sortавальского муниципального район, утвержденная решением Совета Sortавальского муниципального района от 04.04.2012 г. № 246 (с изменениями от 24.12.2019 №66)

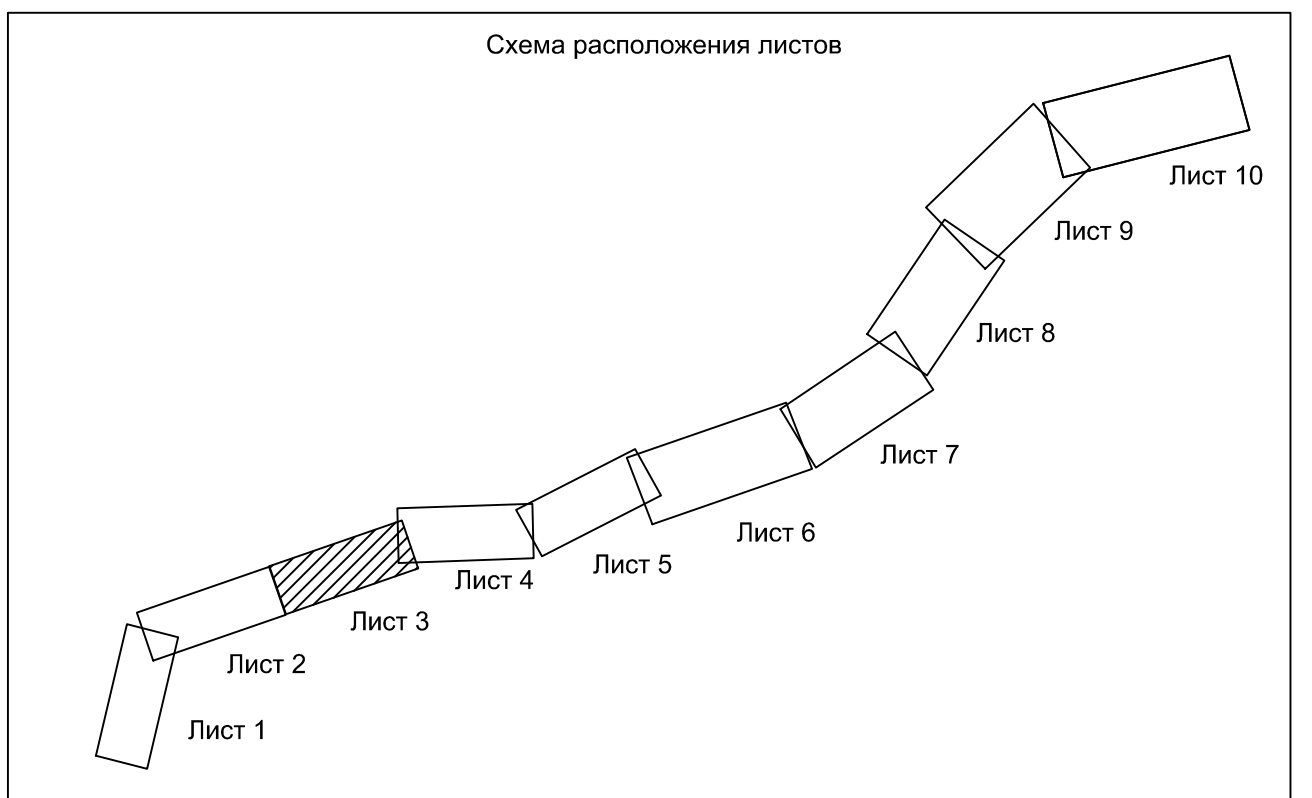
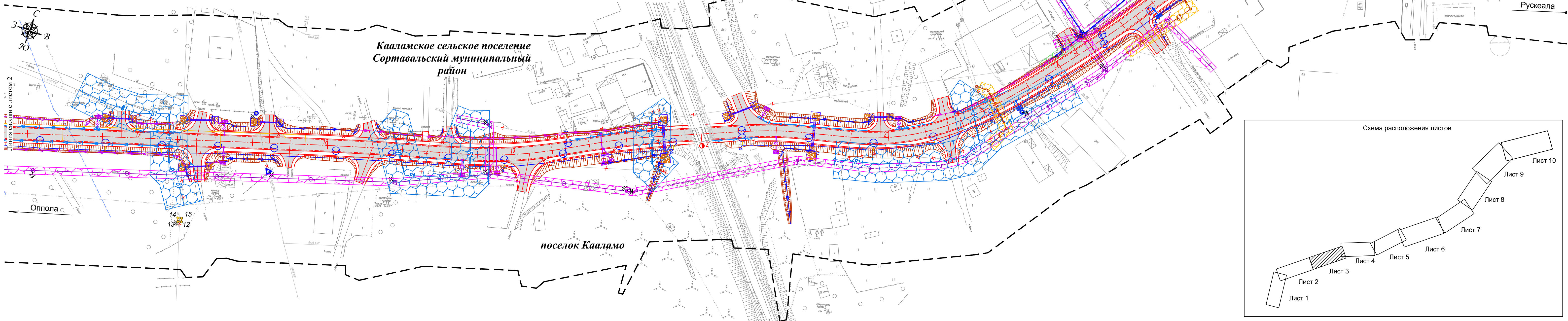
95-ПИР/19-ДПТ.1.1. ГЧ					
«Реконструкция участка автомобильной дороги Оппола-Рускеала, км 58 - км 68»					
Изм.	Кол.уч.	Лист	Подп.	Подпись	Дата
Разработал	Крылова А.И.				04.09.20
Проверил	Зайцева В.А.				04.09.20
Н.контр.	Шанина И.В.				04.09.20
Проект планировки территории				Стадия	Лист
				П	2
Чертеж границ зон планируемого размещения линейных объектов, подлежащих реконструкции в связи с изменением их местоположения				000 "СтройПроект"	
				М:1000	

Согласовано
 Взам. инв. №
 Подп. и дата
 Инв. № подл.

Зоны с особыми условиями использования территорий, подлежащие установлению или изменению в связи с размещением линейных объектов, подлежащих реконструкции в связи с изменением их местоположения	
	охранная зона объектов электроэнергетики
	охранная зона линий и сооружений связи
	санитарно-защитная зона канализации и канализационных очистных сооружений
	первый, второй пояс зоны санитарной охраны источников питьевого водоснабжения
	охранная зона тепловых сетей

	обозначение характерной точки границы зоны планируемого размещения линейных объектов, подлежащих реконструкции в связи с изменением их местоположения
	границы зоны планируемого размещения линейных объектов, подлежащих реконструкции в связи с изменением их местоположения

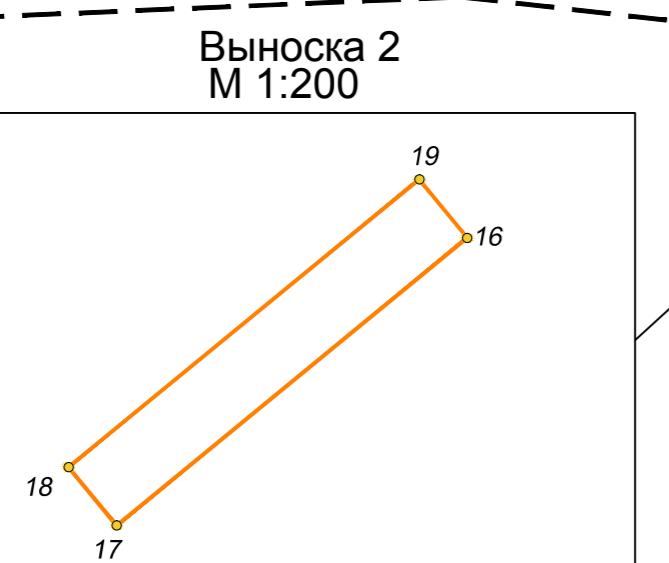
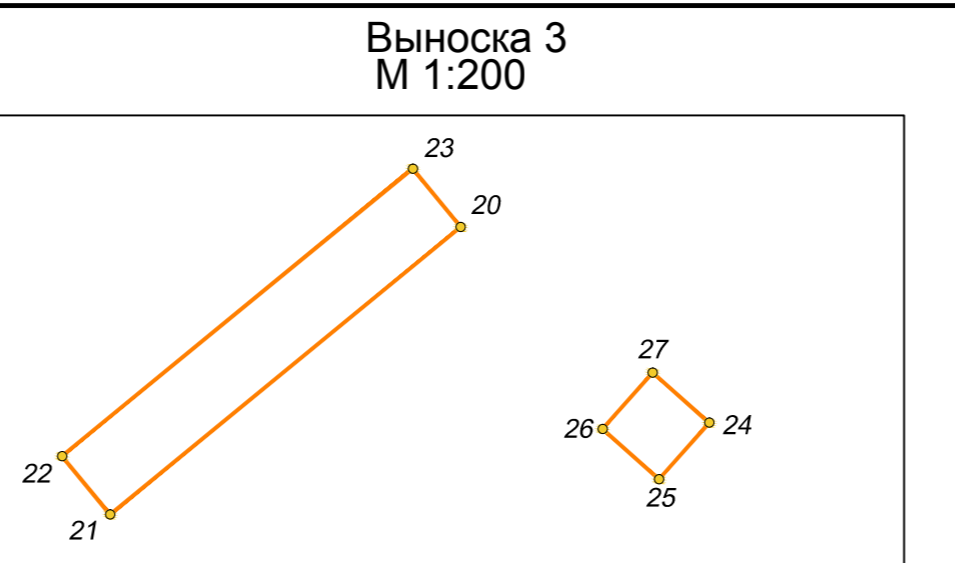
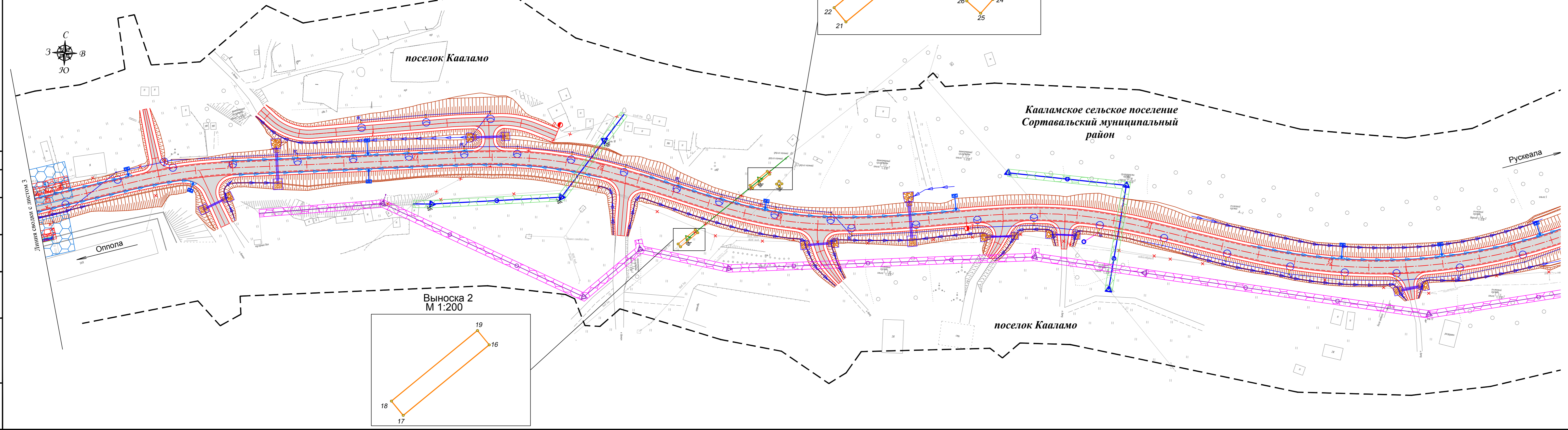
Примечание:
 1. Система координат МСК-10
 2. Система высот Балтийская 1977 года
 3. Топографическая съемка октябрь 2019 года
 4. Сведения о границах земельных участках предоставлены филиалом ФГБУ «Федеральная кадастровая палата Федеральной службы государственной регистрации, кадастра и картографии» по Республике Карелия
 5. Документы территориального планирования муниципальных образований:
 а) Генеральный план Кааламского сельского поселения, утвержденный решением Совета Кааламского сельского поселения от 16 декабря 2013 г. № 20 (с изменениями, утвержденными решением Совета Сортавальского муниципального района от 09.08.2019 г. № 27)
 в) Схема территориального планирования Сортавальского муниципального района, утвержденная решением Совета Сортавальского муниципального района от 04.04.2012 г. № 246 (с изменениями от 24.12.2019 №66)



УСЛОВНЫЕ ОБОЗНАЧЕНИЯ:		47
	ось проектируемой автомобильной дороги	
	проектируемая автомобильная дорога	
	труба водопропускная	
	продольные водоотводные лотки	
	опора освещения	
	локальные очистные сооружения (ЛОС)	
	водонепроницаемые каналы от ЛОС	
	водопропускной лоток	
	проектируемый водопровод	
	проектируемая бытовая канализация	
	проектируемая сеть теплоснабжения	
	проектируемая линия электропередач 0,4 кВ	
	проектируемая линия связи	
	проектируемая кабельно-воздушная линия электропередач 0,4 кВ	
	существующая линия электропередач 0,4 кВ	
	существующая линия электропередач 10 кВ	
	существующая линия электропередач 6 кВ	
	существующая линия связи	
	существующая линия бытовой канализации	
	существующий водопровод	
	существующая сеть теплоснабжения	
	граница территории, в отношении которой осуществляется подготовка проекта планировки	

95-ПИР/19-ДПТ1.1. ГЧ					
«Реконструкция участка автомобильной дороги Оппола-Рускеала, км 58 - км 68»					
Изм.	Кол.уч.	Лист	Надк.	Подпись	Дата
Разработал	Крылова А.И.				04.09.20
Проверил	Зайцева В.А.				04.09.20
Н.контр.	Шанина И.В.				04.09.20
Проект планировки территории				Стадия	Лист
				П	3
Чертеж границ зон планируемого размещения линейных объектов, подлежащих реконструкции в связи с изменением их местоположения				000 "СтройПроект"	
				М:1000	

Примечание:
 1. Система координат МСК-10
 2. Система высот Балтийская 1977 года
 3. Топографическая съемка октябрь 2019 года
 4. Сведения о границах земельных участках предоставлены филиалом ФГБУ «Федеральная кадастровая палата Федеральной службы государственной регистрации, кадастра и картографии» по Республике Карелия
 5. Документы территориального планирования муниципальных образований:
 а) Генеральный план Кааламского сельского поселения, утвержденный решением Совета Кааламского сельского поселения от 16 декабря 2013 г. № 20 (с изменениями, утвержденными решением Совета Сортавальского муниципального района от 09.08.2019 г. № 27)
 б) Схема территориального планирования Сортавальского муниципального район, утвержденная решением Совета Сортавальского муниципального района от 04.04.2012 г. № 246 (с изменениями от 24.12.2019 №66)

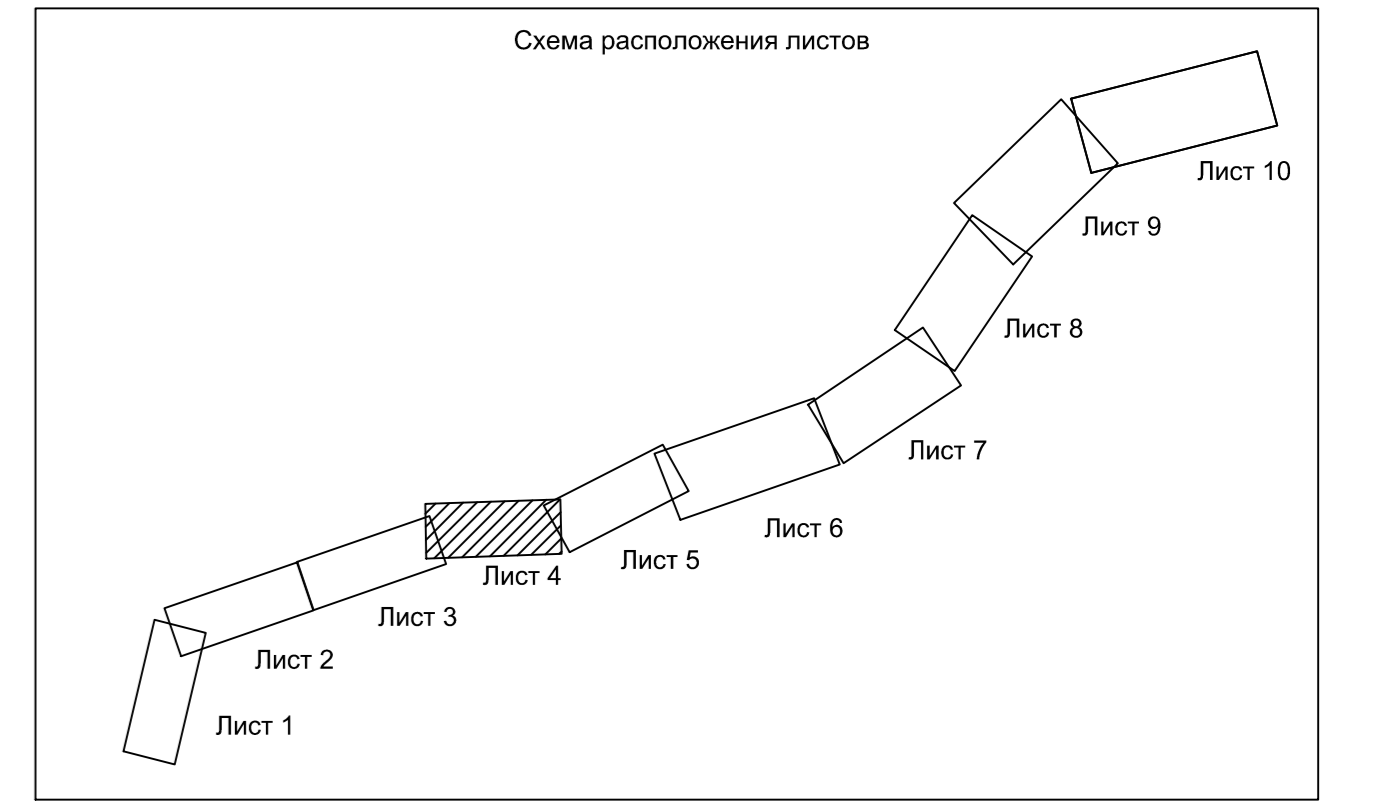


УСЛОВНЫЕ ОБОЗНАЧЕНИЯ:

	ось проектируемой автомобильной дороги
	проектируемая автомобильная дорога
	труба водопрпускная
	продольные водоотводные лотки
	опора освещения
	локальные очистные сооружения (ЛОС)
	водонепроницаемые каналы от ЛОС
	водопрпускной лоток
	проектируемый водопровод
	проектируемая сеть теплоснабжения
	проектируемая линия электропередач 0,4 кВ
	проектируемая линия связи
	обозначение характерной точки границы зоны планируемого размещения линейных объектов, подлежащих реконструкции в связи с изменением их местоположения
	границы зоны планируемого размещения линейных объектов, подлежащих реконструкции в связи с изменением их местоположения
	существующая линия электропередач 0,4 кВ
	существующая линия электропередач 10 кВ
	существующая линия электропередач 6 кВ
	существующая кабельная линия связи
	существующая линия бытовой канализации
	существующий водопровод
	граница территории, в отношении которой осуществляется подготовка проекта планировки

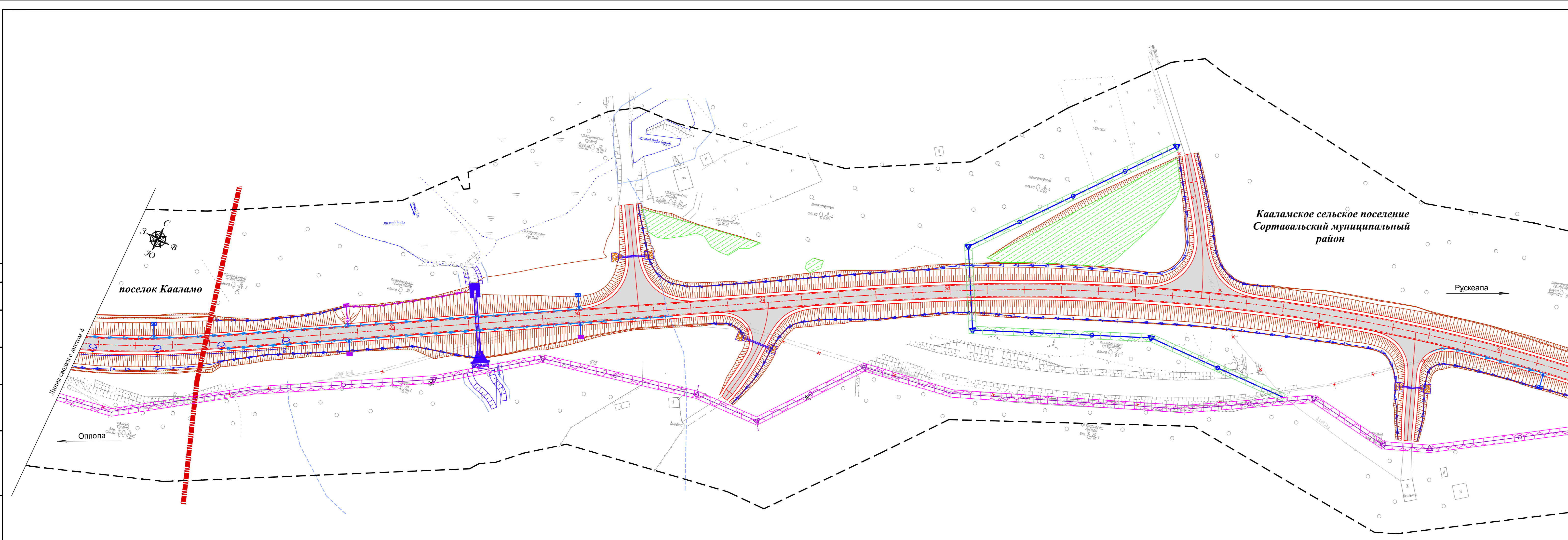
Зоны с особыми условиями использования территорий, подлежащие установлению или изменению в связи с размещением линейных объектов, подлежащих реконструкции в связи с изменением их местоположения

	охранная зона объектов электроэнергетики
	охранная зона линий и сооружений связи
	санитарно-защитная зона канализации и канализационных очистных сооружений
	первый, второй пояс зоны санитарной охраны источников питьевого водоснабжения
	охранная зона тепловых сетей



95-ПИР/19-ДПТ1.1. ГЧ				
«Реконструкция участка автомобильной дороги Оупола-Рускеала, км 58 - км 68»				
Изм.	Колуч.	Лист.	Ндок.	Подпись
Разработал	Крылова А.И.	04.09.20		
Проверил	Защета В.А.	04.09.20		
Н.контр.	Шанина И.В.	04.09.20		
Проект планировки территории			Стадия	Лист
			П	4
Чертеж границ зон планируемого размещения линейных объектов, подлежащих реконструкции в связи с изменением их местоположения			000 "СтройПрект"	
			М:1000	

Составлено
Выполнено
Листы и дата
Изд. № 001

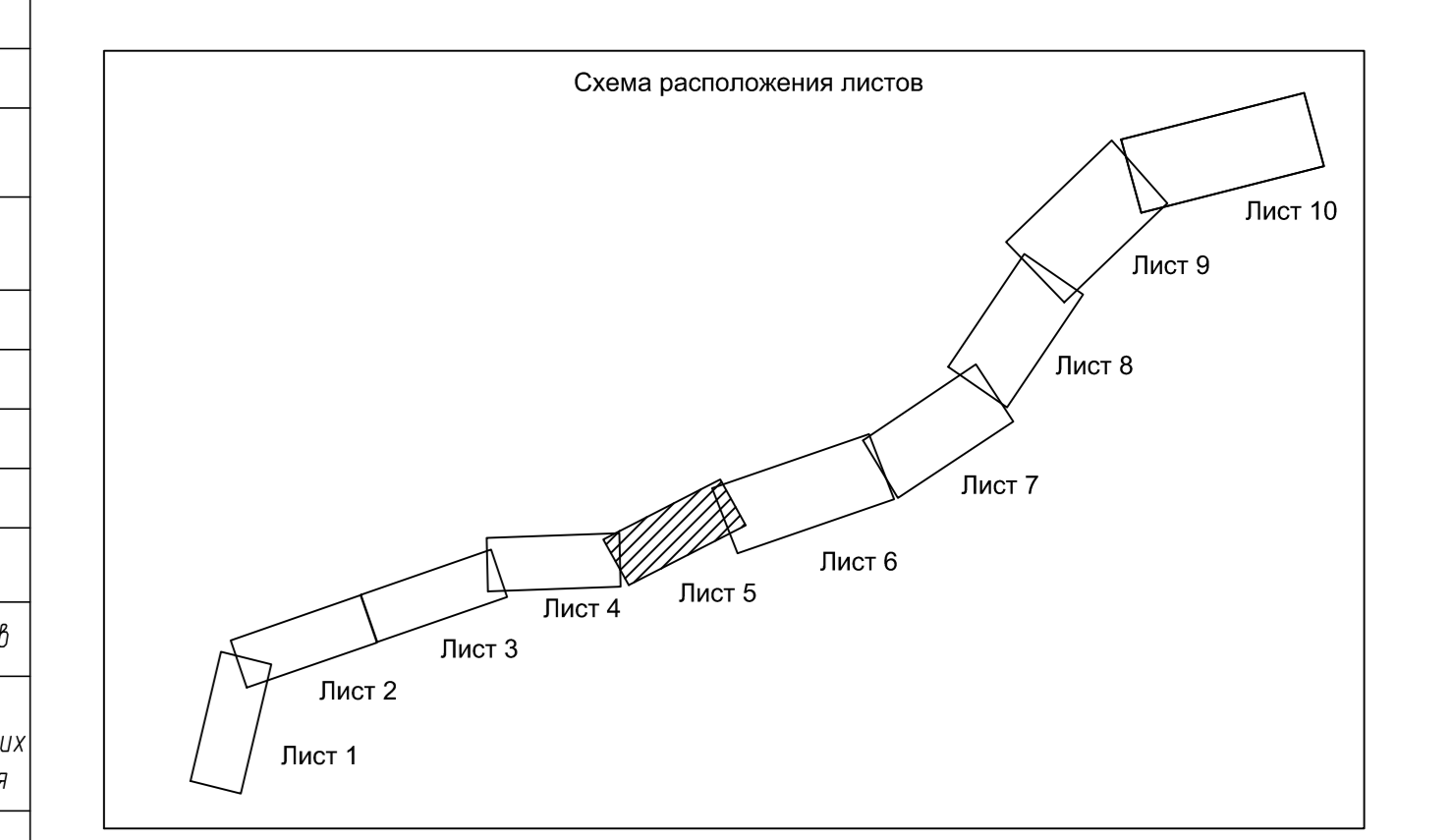


УСЛОВНЫЕ ОБОЗНАЧЕНИЯ:

	ось проектируемой автомобильной дороги
	проектируемая автомобильная дорога
	труба водопропускная
	продольные водоотводные лотки
	опора освещения
	локальные очистные сооружения (ЛОС)
	водонепроницаемые каналы от ЛОС
	водопропускной лоток
	проектируемый водопровод
	проектируемая линия электропередач 0,4 кВ
	проектируемая линия связи
	срезка грунта для обеспечения видимости, срезка валов
	обозначение характерной точки границы зоны планируемого размещения линейных объектов, подлежащих реконструкции в связи с изменением их местоположения
	границы зоны планируемого размещения линейных объектов, подлежащих реконструкции в связи с изменением их местоположения
	существующая линия электропередач 0,4 кВ
	существующая линия электропередач 10 кВ
	существующая линия электропередач 6 кВ
	существующая кабельная линия связи
	существующая линия бытовой канализации
	существующий водопровод
	граница территории, в отношении которой осуществляется подготовка проекта планировки
	граница муниципальных образований

Зоны с особыми условиями использования территорий, подлежащие установлению или изменению в связи с размещением линейных объектов, подлежащих реконструкции в связи с изменением их местоположения

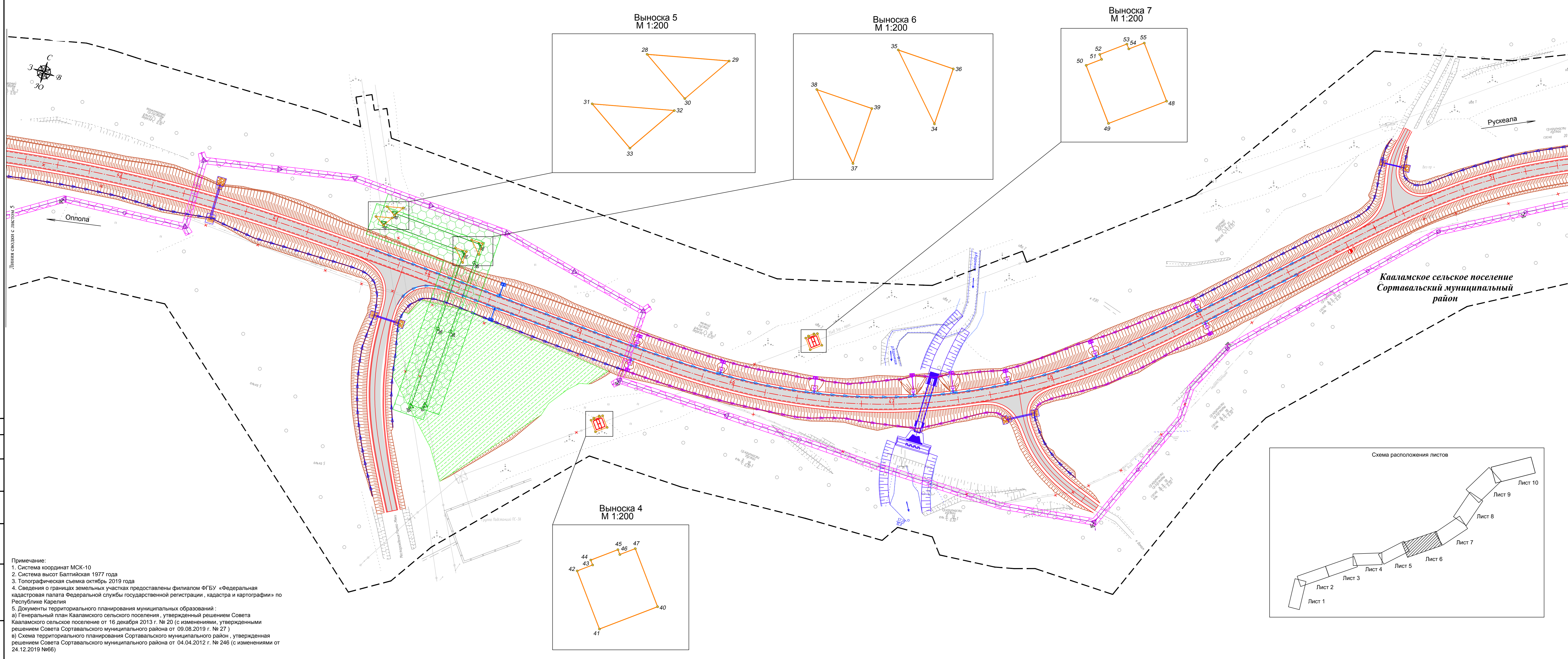
	охранная зона объектов электроэнергетики
	охранная зона линий и сооружений связи



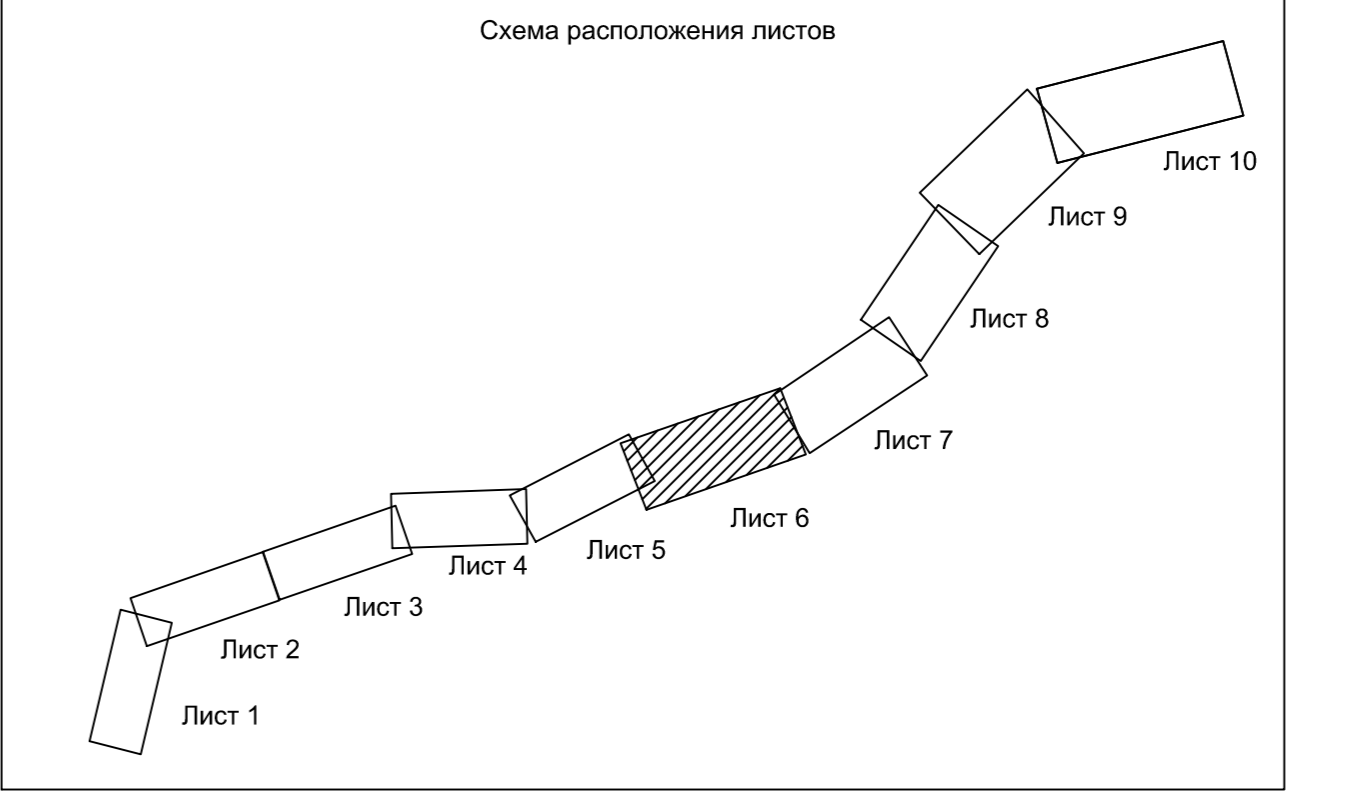
Примечание:
 1. Система координат МСК-10
 2. Система высот Балтийская 1977 года
 3. Топографическая съемка октябрь 2019 года
 4. Сведения о границах земельных участках предоставлены филиалом ФГБУ «Федеральная кадастровая палата Федеральной службы государственной регистрации, кадастра и картографии» по Республике Карелия
 5. Документы территориального планирования муниципальных образований:
 а) Генеральный план Кааламского сельского поселения, утвержденный решением Совета Кааламского сельского поселения от 16 декабря 2013 г. № 20 (с изменениями, утвержденными решением Совета Сортавальского муниципального района от 09.08.2019 г. № 27)
 в) Схема территориального планирования Сортавальского муниципального района, утвержденная решением Совета Сортавальского муниципального района от 04.04.2012 г. № 246 (с изменениями от 24.12.2019 №66)

95-ПИР/19-ДПТ1.1. ГЧ						
«Реконструкция участка автомобильной дороги Оппола-Рускеала, км 58 - км 68»						
Изм.	Колуч.	Лист	Ндок.	Подпись	Дата	
Разработал	Крылова А.И.	04.09.20				
Проверил	Защцева В.А.	04.09.20				
Н.контр.	Шанина И.В.	04.09.20				
Проект планировки территории				Стадия	Лист	Листов
				П	5	
Чертеж границ зон планируемого размещения линейных объектов, подлежащих реконструкции в связи с изменением их местоположения				000 "СтройПроект"		
				М:1000		

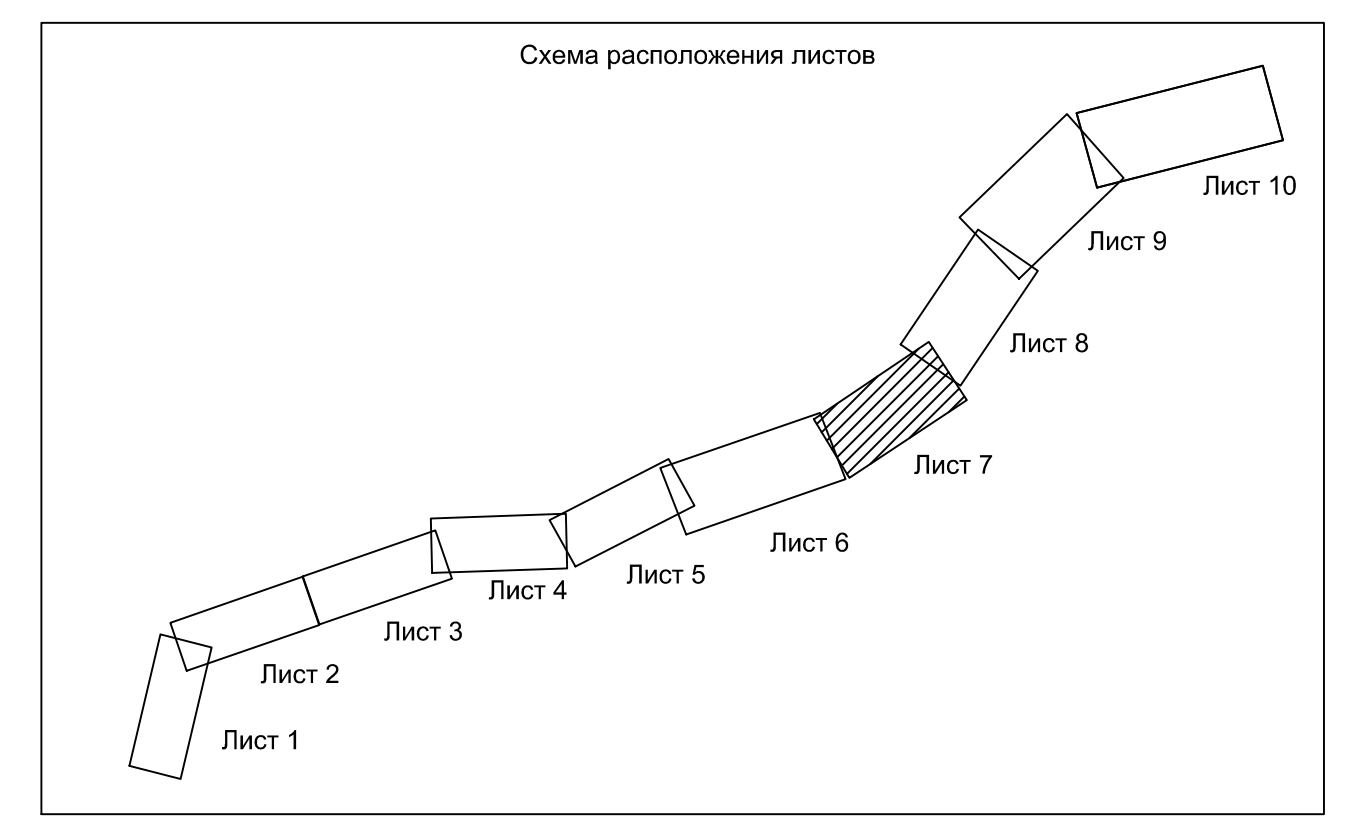
	ось проектируемой автомобильной дороги
	проектируемая автомобильная дорога
	труба водопропускная
	продольные водоотводные лотки
	опора освещения
	локальные очистные сооружения (ЛОС)
	водонепроницаемые каналы от ЛОС
	водопропускной лоток
	проектируемая линия электропередач 0,4 кВ
	проектируемая линия электропередач 10 кВ
	проектируемая линия электропередач 35 кВ
	проектируемая линия связи
	обозначение характерной точки границы зоны планируемого размещения линейных объектов, подлежащих реконструкции в связи с изменением их местоположения
	существующая линия электропередач 0,4 кВ
	существующая линия электропередач 35 кВ
	существующая линия электропередач 10 кВ
	существующая линия электропередач 6 кВ
	существующая кабельная линия связи
	граница территории, в отношении которой осуществляется подготовка проекта планировки
	граница муниципальных образований
	срезка грунта для обеспечения видимости, срезка вала
	Зоны с особыми условиями использования территории, подлежащие установлению или изменению в связи с размещением линейных объектов, подлежащих реконструкции в связи с изменением их местоположения
	охранная зона объектов электроэнергетики
	охранная зона линий и сооружений связи



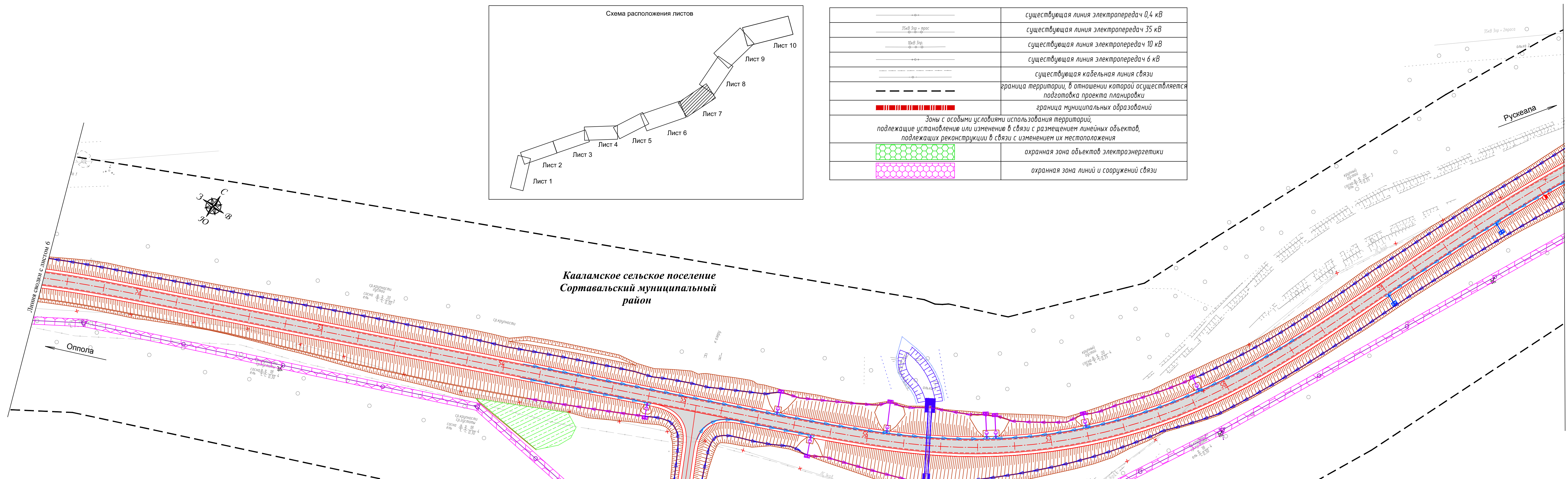
Примечание:
 1. Система координат МСК-10
 2. Система высот Балтийская 1977 года
 3. Топографическая съемка октябрь 2019 года
 4. Сведения о границах земельных участках предоставлены филиалом ФГБУ «Федеральная кадастровая палата Федеральной службы государственной регистрации, кадастра и картографии» по Республике Карелия
 5. Документы территориального планирования муниципальных образований:
 а) Генеральный план Кааламского сельского поселения, утвержденный решением Совета Кааламского сельского поселения от 16 декабря 2013 г. № 20 (с изменениями, утвержденными решением Совета Сортавальского муниципального района от 09.08.2019 г. № 27)
 б) Схема территориального планирования Сортавальского муниципального района, утвержденная решением Совета Сортавальского муниципального района от 04.04.2012 г. № 246 (с изменениями от 24.12.2019 №66)



95-ПИР/19-ДПТ.1.1.ГЧ				
«Реконструкция участка автомобильной дороги Оппола-Рускеала, км 58 - км 68»				
Изм.	Кол.уч.	Лист	Подк.	Подпись
Разработал	Крылова А.И.	04.09.20		
Проверил	Защеева В.А.	04.09.20		
Н.контр.	Шанина И.В.	04.09.20		
Стадия			Лист	Листов
П			6	
000 «СтройПроект»				М:1000



	существующая линия электропередач 0,4 кВ
	существующая линия электропередач 35 кВ
	существующая линия электропередач 10 кВ
	существующая линия электропередач 6 кВ
	существующая кабельная линия связи
	граница территории, в отношении которой осуществляется подготовка проекта планировки
	граница муниципальных образований
Зоны с особыми условиями использования территорий, подлежащие установлению или изменению в связи с размещением линейных объектов, подлежащих реконструкции в связи с изменением их местоположения	
	охранная зона объектов электроэнергетики
	охранная зона линий и сооружений связи



**Кааламское сельское поселение
Сортавальский муниципальный район**

УСЛОВНЫЕ ОБОЗНАЧЕНИЯ:

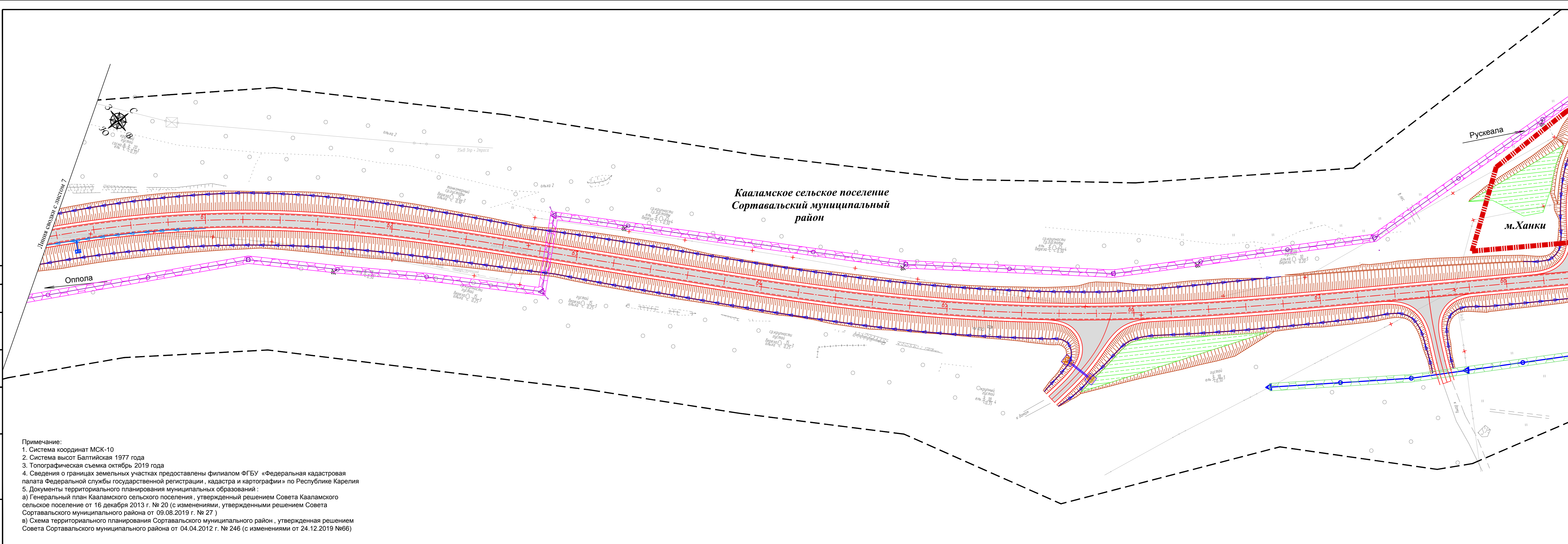
	ось проектируемой автомобильной дороги
	проектируемая автомобильная дорога
	труба водопропускная
	продольные водоотводные лотки
	опора освещения
	локальные очистные сооружения (ЛОС)
	водонепроницаемые каналы от ЛОС
	водопропускной лоток
	проектируемая линия связи
	срезка грунта для обеспечения видимости, срезка вала

Примечание:
 1. Система координат МСК-10
 2. Система высот Балтийская 1977 года
 3. Топографическая съемка октябрь 2019 года
 4. Сведения о границах земельных участках предоставлены филиалом ФГБУ «Федеральная кадастровая палата Федеральной службы государственной регистрации, кадастра и картографии» по Республике Карелия
 5. Документы территориального планирования муниципальных образований:
 а) Генеральный план Кааламского сельского поселения, утвержденный решением Совета Кааламского сельского поселения от 16 декабря 2013 г. № 20 (с изменениями, утвержденными решением Совета Сортавальского муниципального района от 09.08.2019 г. № 27)
 в) Схема территориального планирования Сортавальского муниципального район, утвержденная решением Совета Сортавальского муниципального района от 04.04.2012 г. № 246 (с изменениями от 24.12.2019 №66)

95-ПИР/19-ДПТ.1. ГЧ					
«Реконструкция участка автомобильной дороги Опола-Рускеала, км 58 - км 68»					
Изм.	Кол.уч.	Лист	Ндк.	Подпись	Дата
Разработал	Крылова А.И.				04.09.20
Проверил	Зайцева В.А.				04.09.20
Н.контр.	Шанина И.В.				04.09.20
				Стадия	Лист
				П	7
				Листов	
Чертеж границ зон планируемого размещения линейных объектов, подлежащих реконструкции в связи с изменением их местоположения					000 "СтройПроект"
					М:1000

Согласно
 Взам. инв. №
 Листы и дата
 Инв. № табл.

Составлено
 Вып. № 1
 Лист 8
 Инв. № таб.



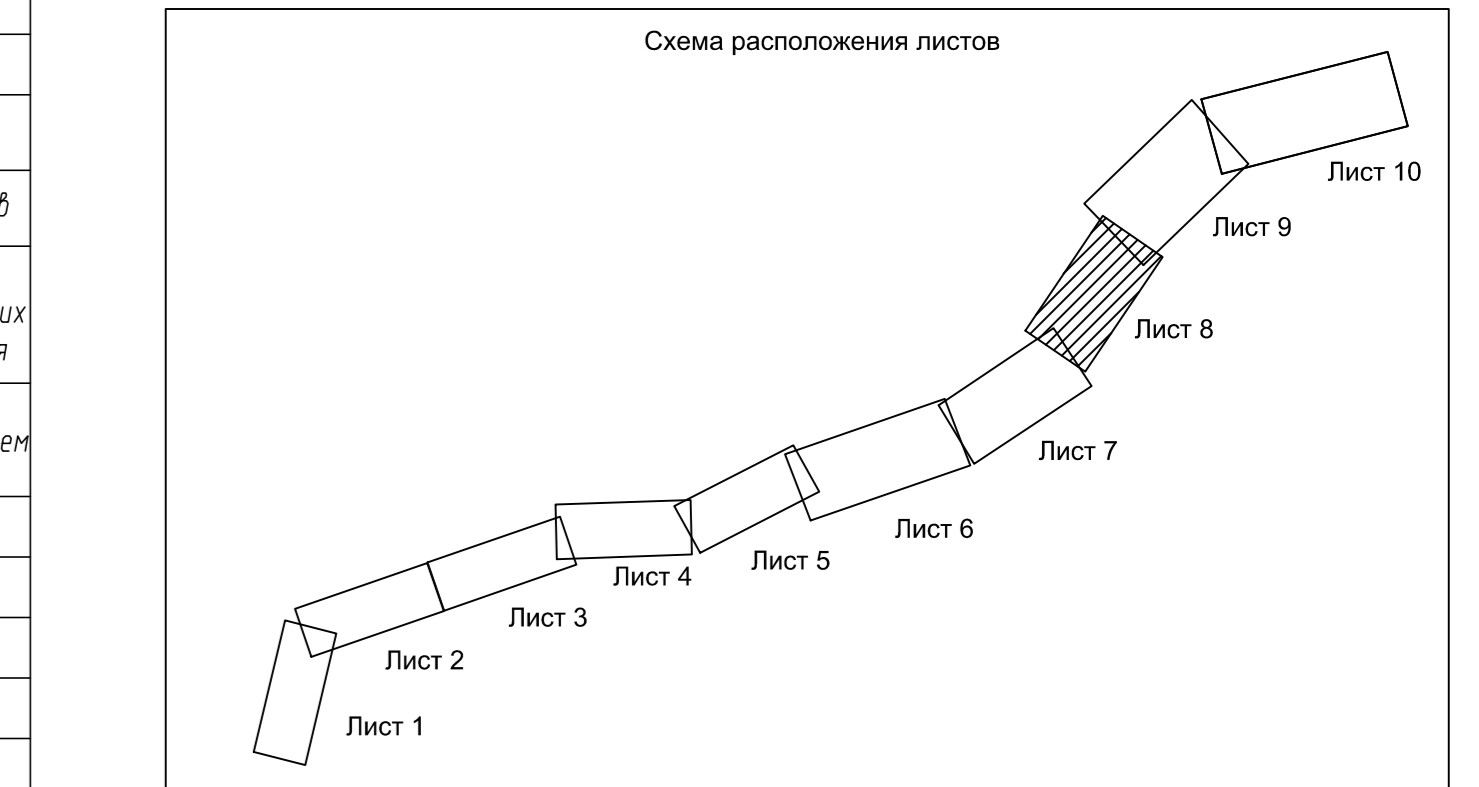
Примечание:
 1. Система координат МСК-10
 2. Система высот Балтийская 1977 года
 3. Топографическая съемка октябрь 2019 года
 4. Сведения о границах земельных участках предоставлены филиалом ФГБУ «Федеральная кадастровая палата Федеральной службы государственной регистрации, кадастра и картографии» по Республике Карелия
 5. Документы территориального планирования муниципальных образований:
 а) Генеральный план Кааламского сельского поселения, утвержденный решением Совета Кааламского сельского поселения от 16 декабря 2013 г. № 20 (с изменениями, утвержденными решением Совета Сортавальского муниципального района от 09.08.2019 г. № 27)
 б) Схема территориального планирования Сортавальского муниципального района, утвержденная решением Совета Сортавальского муниципального района от 04.04.2012 г. № 246 (с изменениями от 24.12.2019 №66)

УСЛОВНЫЕ ОБОЗНАЧЕНИЯ:

	ось проектируемой автомобильной дороги
	проектируемая автомобильная дорога
	труба водопропускная
	продольные водоотводные лотки
	опора освещения
	локальные очистные сооружения (ЛОС)
	водонепроницаемые каналы от ЛОС
	водопропускной лоток
	проектируемая линия электропередач 0,4 кВ
	проектируемая линия связи
	срезка грунта для обеспечения видимости, срезка вала
	обозначение характерной точки границы зоны планируемого размещения линейных объектов, подлежащих реконструкции в связи с изменением их местоположения
	границы зоны планируемого размещения линейных объектов, подлежащих реконструкции в связи с изменением их местоположения
	километровый столбик
	существующая линия электропередач 0,4 кВ
	существующая линия электропередач 35 кВ
	существующая линия электропередач 10 кВ
	существующая линия электропередач 6 кВ
	существующая кабельная линия связи
	существующая линия бытовой канализации
	граница территории, в отношении которой осуществляется подготовка проекта планировки
	граница муниципальных образований

Зоны с особыми условиями использования территорий, подлежащие установлению или изменению в связи с размещением линейных объектов, подлежащих реконструкции в связи с изменением их местоположения

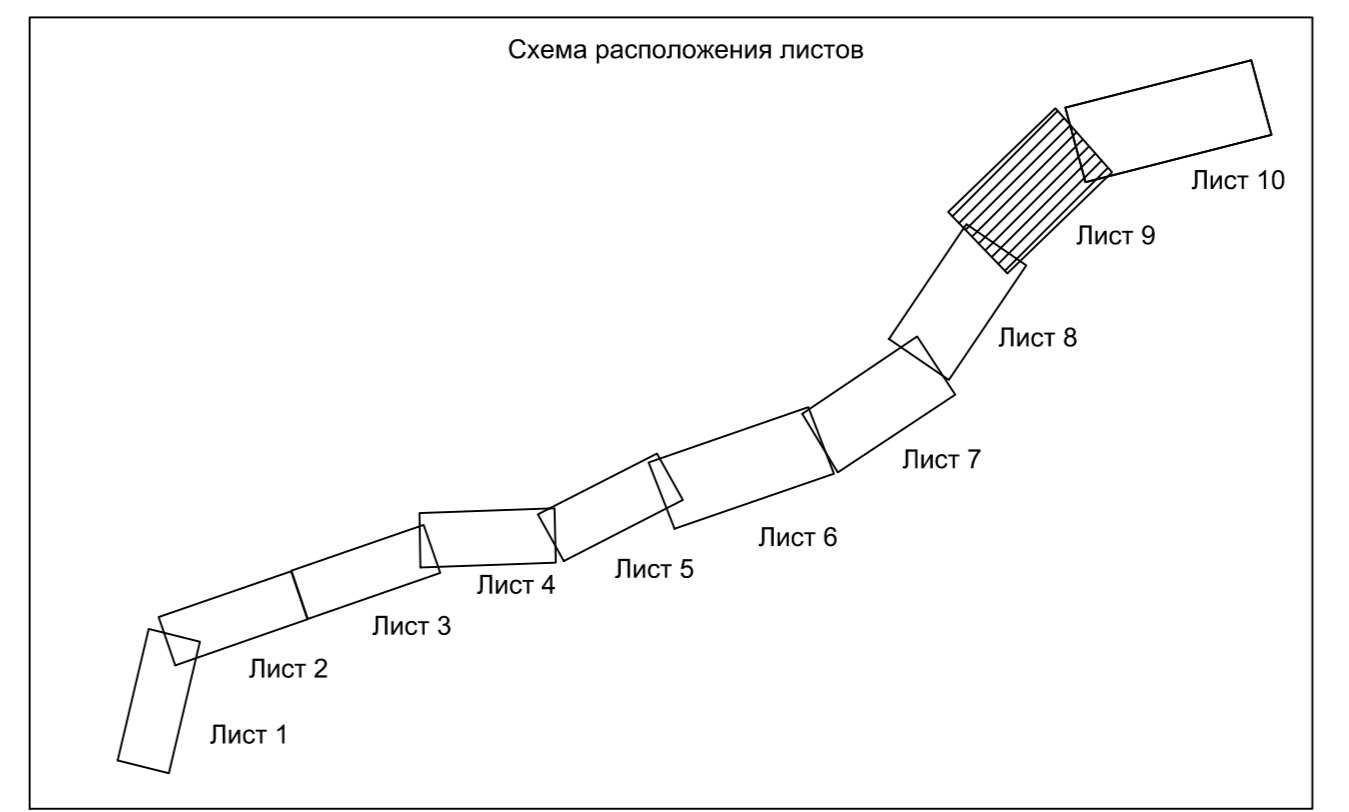
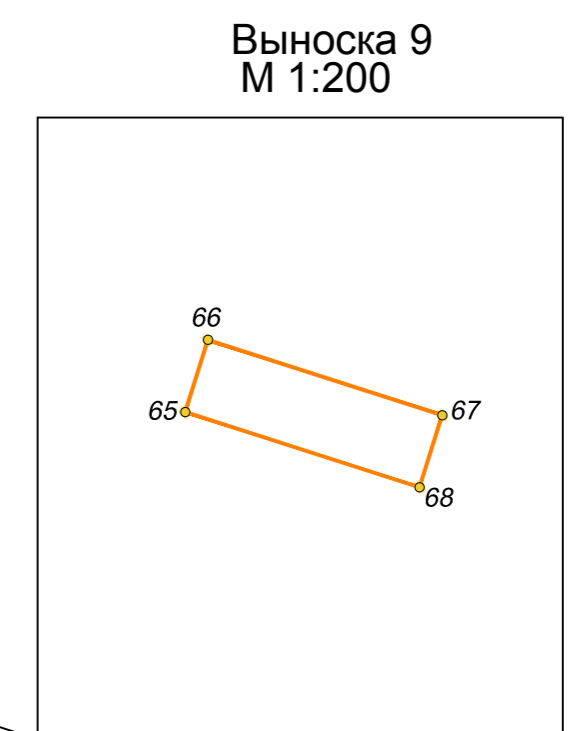
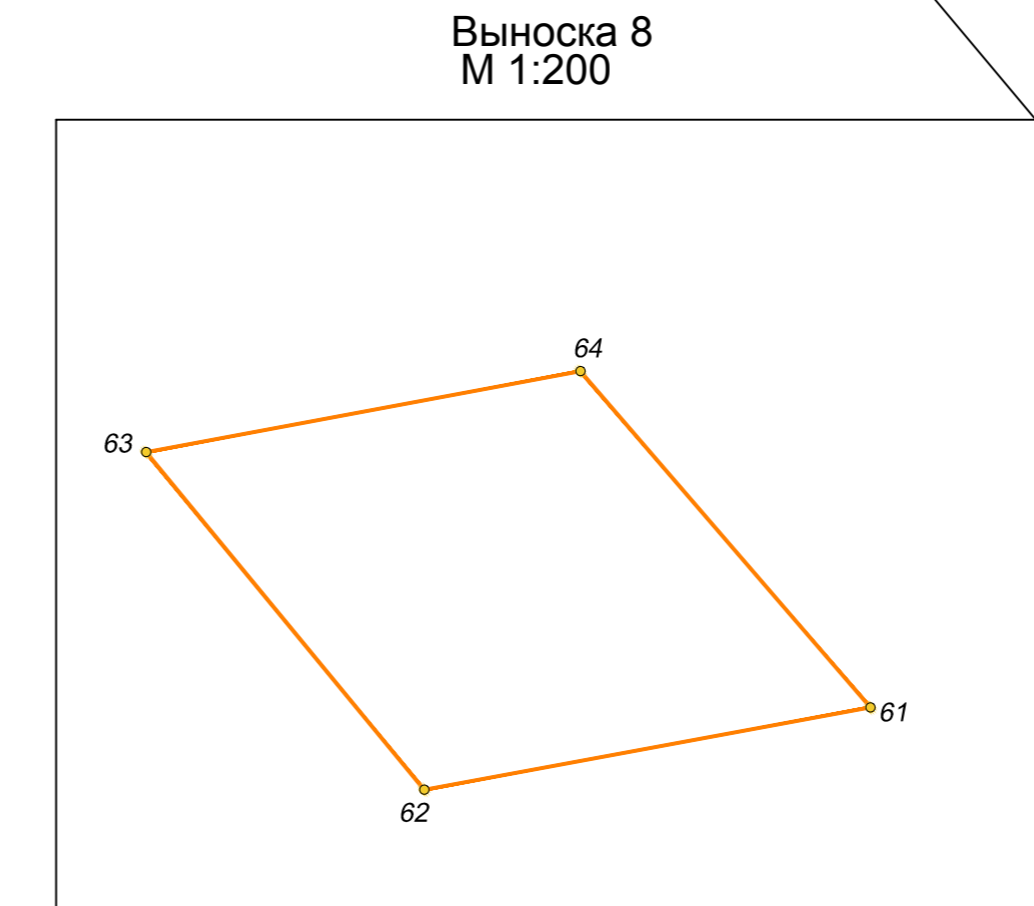
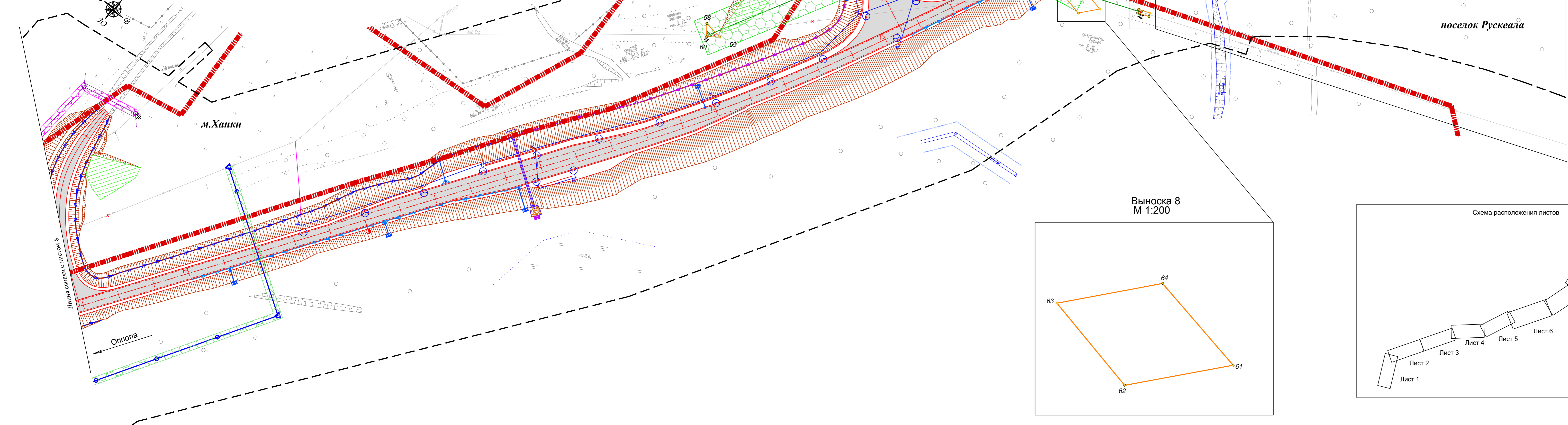
	охранная зона объектов электроэнергетики
	охранная зона линий и сооружений связи



					95-ПИР/19-ДПТ1.1. ГЧ					
					«Реконструкция участка автомобильной дороги Оппола-Рускеала, км 58 - км 68»					
Изм.	Кол.уч.	Лист	Ндок.	Подпись	Дата	Проект планировки территории	Стация	Лист	Листов	
Разработал	Крылова А.И.	04.09.20								
Проверил	Защедва В.А.	04.09.20								
Н.контр.	Шанина И.В.	04.09.20								
					Чертеж границ зон планируемого размещения линейных объектов, подлежащих реконструкции в связи с изменением их местоположения			000 "СтройПрект"		
					М:1000					

Примечание:

1. Система координат МСК-10
2. Система высот Балтийская 1977 года
3. Топографическая съемка октябрь, 2019 года
4. Сведения о границах земельных участках предоставлены филиалом ФГБУ «Федеральная кадастровая палата Федеральной службы государственной регистрации, кадастра и картографии» по Республике Карелия
5. Документы территориального планирования муниципальных образований:
 - а) Генеральный план Кааламского сельского поселения, утвержденный решением Совета Кааламского сельского поселения от 16 декабря 2013 г. № 20 (с изменениями, утвержденными решением Совета Сортавальского муниципального района от 09.08.2019 г. № 27)
 - в) Схема территориального планирования Сортавальского муниципального района, утвержденная решением Совета Сортавальского муниципального района от 04.04.2012 г. № 246 (с изменениями от 24.12.2019 №66)

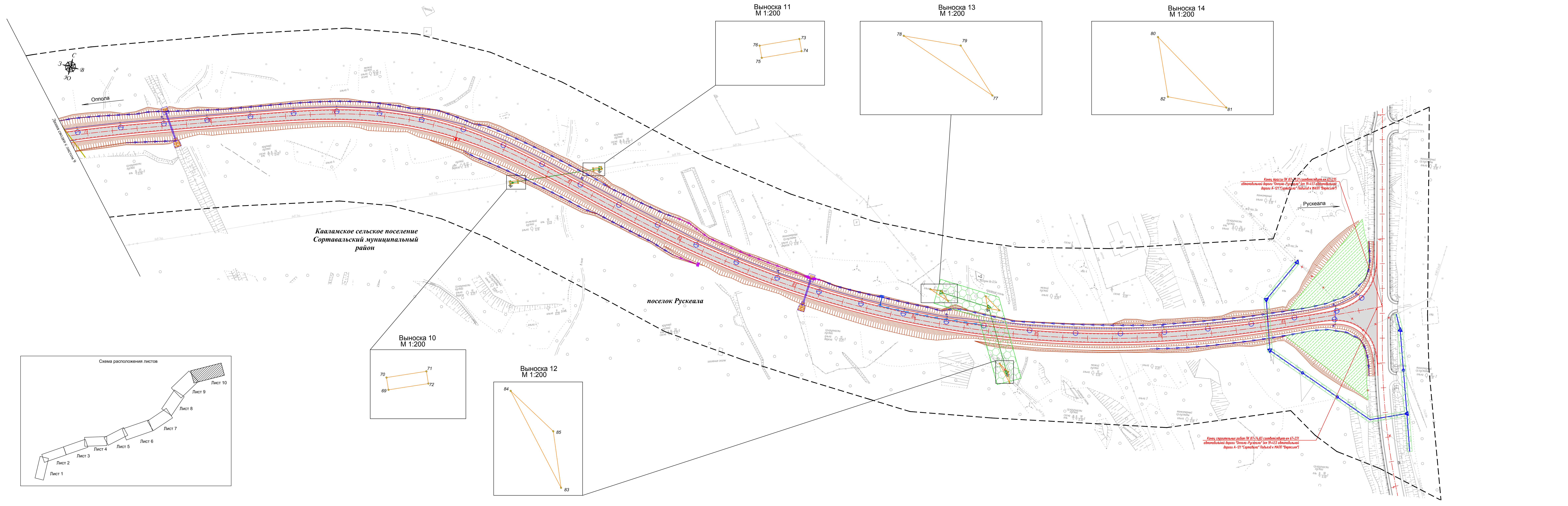


УСЛОВНЫЕ ОБОЗНАЧЕНИЯ:

	ось проектируемой автомобильной дороги
	проектируемая автомобильная дорога
	труба водопропускная
	продольные водоотводные лотки
	опора освещения
	локальные очистные сооружения (ЛОС)
	водонепроницаемые каналы от ЛОС
	водопропускной лоток
	проектируемая линия электропередач 0,4 кВ
	проектируемая линия электропередач 10 кВ
	проектируемая линия связи
	проектируемый футляр перспективного газопровода
	обозначение характерной точки границы зоны планируемого размещения линейных объектов, подлежащих реконструкции в связи с изменением их местоположения
	существующая линия электропередач 0,4 кВ
	существующая линия электропередач 10 кВ
	существующая кабельная линия связи
	граница территории, в отношении которой осуществляется подготовка проекта планировки
	граница муниципальных образований
	зоны с особыми условиями использования территорий, подлежащие установлению или изменению в связи с размещением линейных объектов, подлежащих реконструкции в связи с изменением их местоположения
	охранная зона объектов электроэнергетики
	охранная зона линий и сооружений связи

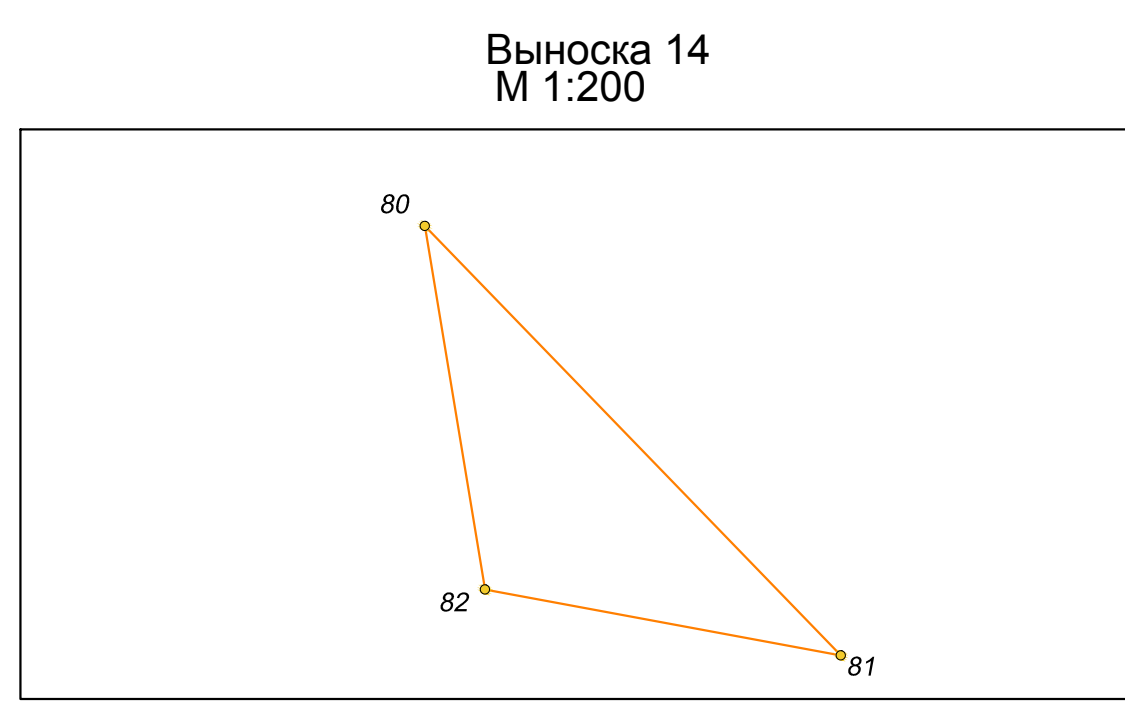
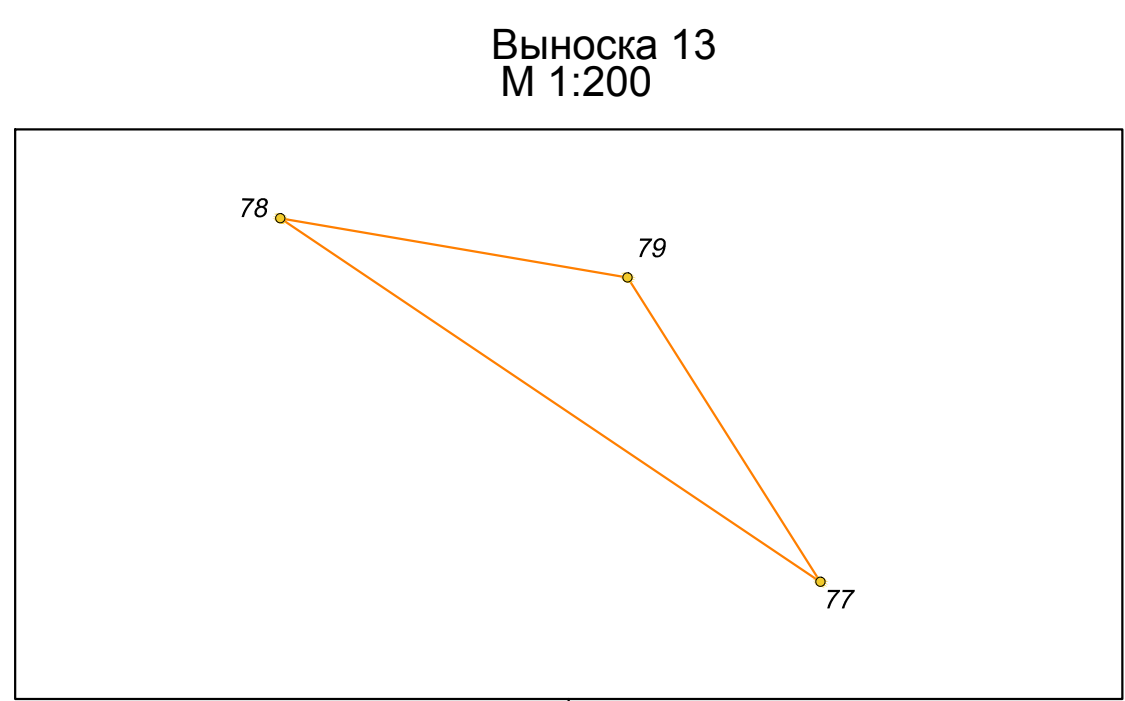
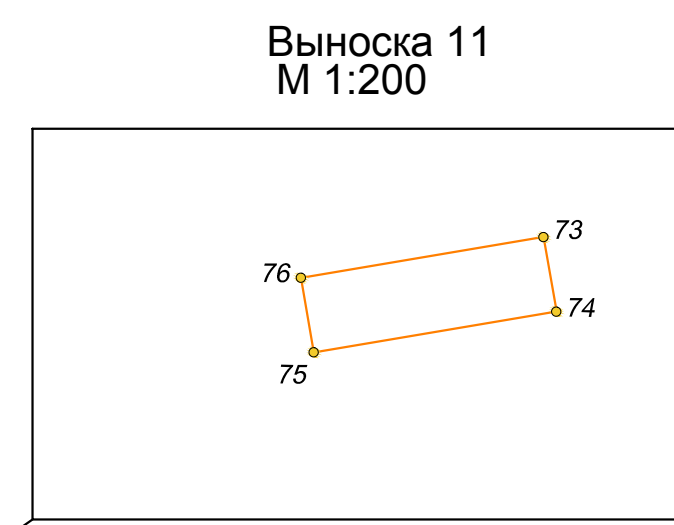
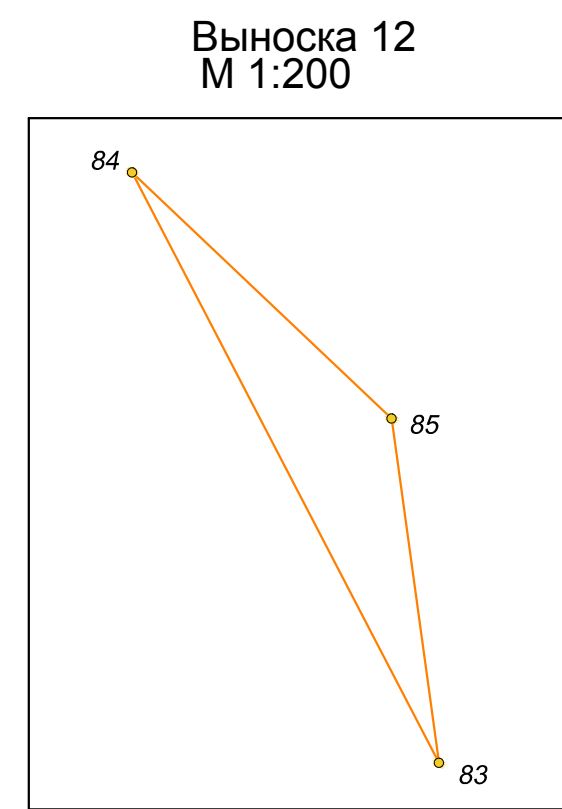
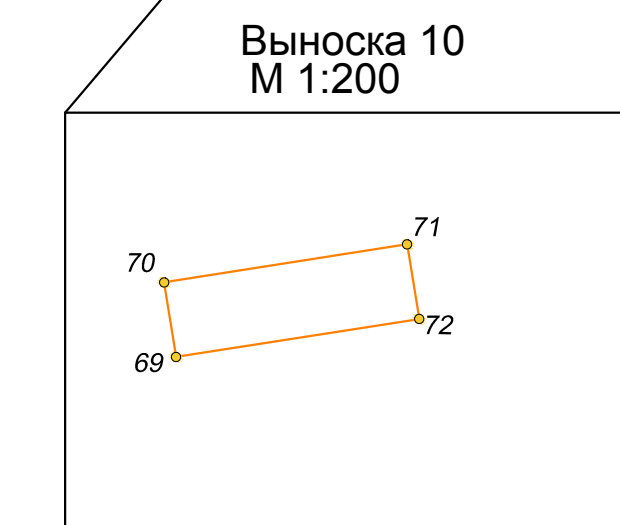
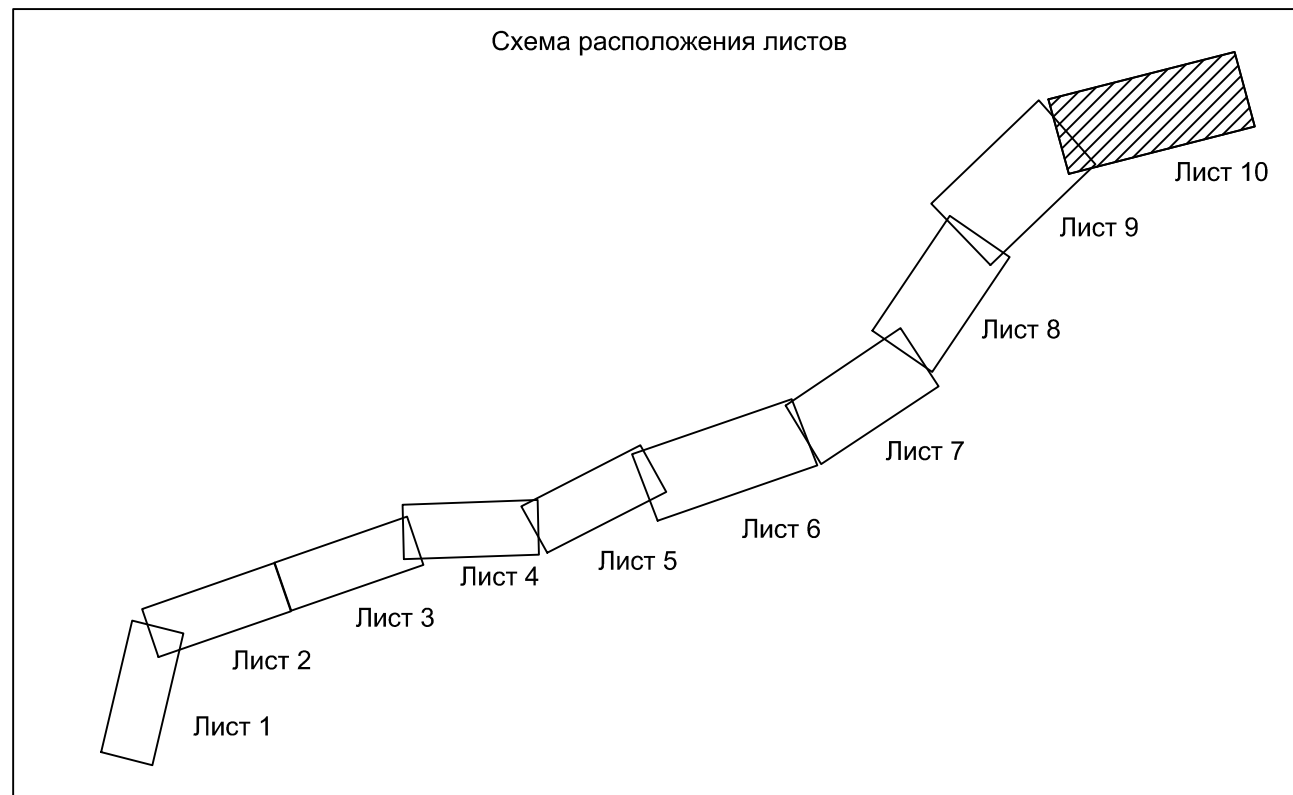
95-ПИР/19-ДПТ.1.1. ГЧ				
«Реконструкция участка автомобильной дороги Оппола-Рускеала, км 58 - км 68»				
Изм.	Квал.уч.	Лист	Изд.	Дата
Разработал	Крылова А.И.	04.09.20		
Проверил	Зайцева В.А.	04.09.20		
Инж.контр.	Шанина И.В.	04.09.20		
Проект планировки территории			Стадия	Лист
Чертеж границ зон планируемого размещения линейных объектов, подлежащих реконструкции в связи с изменением их местоположения			П	9
М:1:1000			ООО «СтройПроект»	

Сорталавола
 Выноска № 8
 Лист № 9
 Лист № 10



Кааламское сельское поселение
Сортавальский муниципальный район

поселок Рускеала



УСЛОВНЫЕ ОБОЗНАЧЕНИЯ:

	ось проектируемой автомобильной дороги
	проектируемая автомобильная дорога
	труба водопроводная
	продольные водоотводные лотки
	опора освещения
	локальные очистные сооружения (ЛОС)
	водоприемные каналы от ЛОС
	проектируемая линия электропередач 0,4 кВ
	проектируемая линия электропередач 10 кВ
	проектируемый футляр перспективного газопровода
	срезка грунта для обеспечения видимости, срезка балов
	обозначение характерной точки границы зоны планируемого размещения линейных объектов, подлежащих реконструкции в связи с изменением их местоположения
	границы зоны планируемого размещения линейных объектов, подлежащих реконструкции в связи с изменением их местоположения
	существующая линия электропередач 0,4 кВ
	существующая линия электропередач 6 кВ
	существующая кабельная линия связи
	граница территории, в отношении которой осуществляется подготовка проекта планировки
	зоны с особыми условиями использования территории, подлежащие установлению или изменению в связи с размещением линейных объектов, подлежащих реконструкции в связи с изменением их местоположения
	охранная зона объектов электроэнергетики
	охранная зона линий и сооружений связи

Примечание:
 1. Система координат МСК-10
 2. Система высот Балтийская 1977 года
 3. Топографическая съемка октябрь 2019 года
 4. Сведения о границах земельных участках предоставлены филиалом ФГБУ «Федеральная кадастровая палата Федеральной службы государственной регистрации, кадастра и картографии» по Республике Карелия
 5. Документы территориального планирования муниципальных образований:
 а) Генеральный план Кааламского сельского поселения, утвержденный решением Совета Кааламского сельского поселения от 16 декабря 2013 г. № 20 (с изменениями, утвержденными решением Совета Сортавальского муниципального района от 09.08.2019 г. № 27)
 в) Схема территориального планирования Сортавальского муниципального района, утвержденная решением Совета Сортавальского муниципального района от 04.04.2012 г. № 246 (с изменениями от 24.12.2019 №66)

95-ПИР/19-ДПТ.1.ГЧ			
«Реконструкция участка автомобильной дороги Опола-Рускеала, км 58 - км 68»			
Изм.	Колуч.	Лист	Дата
Разработал	Крылова А.И.	04.09.21	
Проверил	Защедва В.А.	04.09.21	
Инж.пр.	Шанин И.В.	04.09.21	
Проект планировки территории		Стадия	Лист
		П	10
Чертеж границ зон планируемого размещения линейных объектов, подлежащих реконструкции в связи с изменением их местоположения М:1000		000 «СтройПроект»	